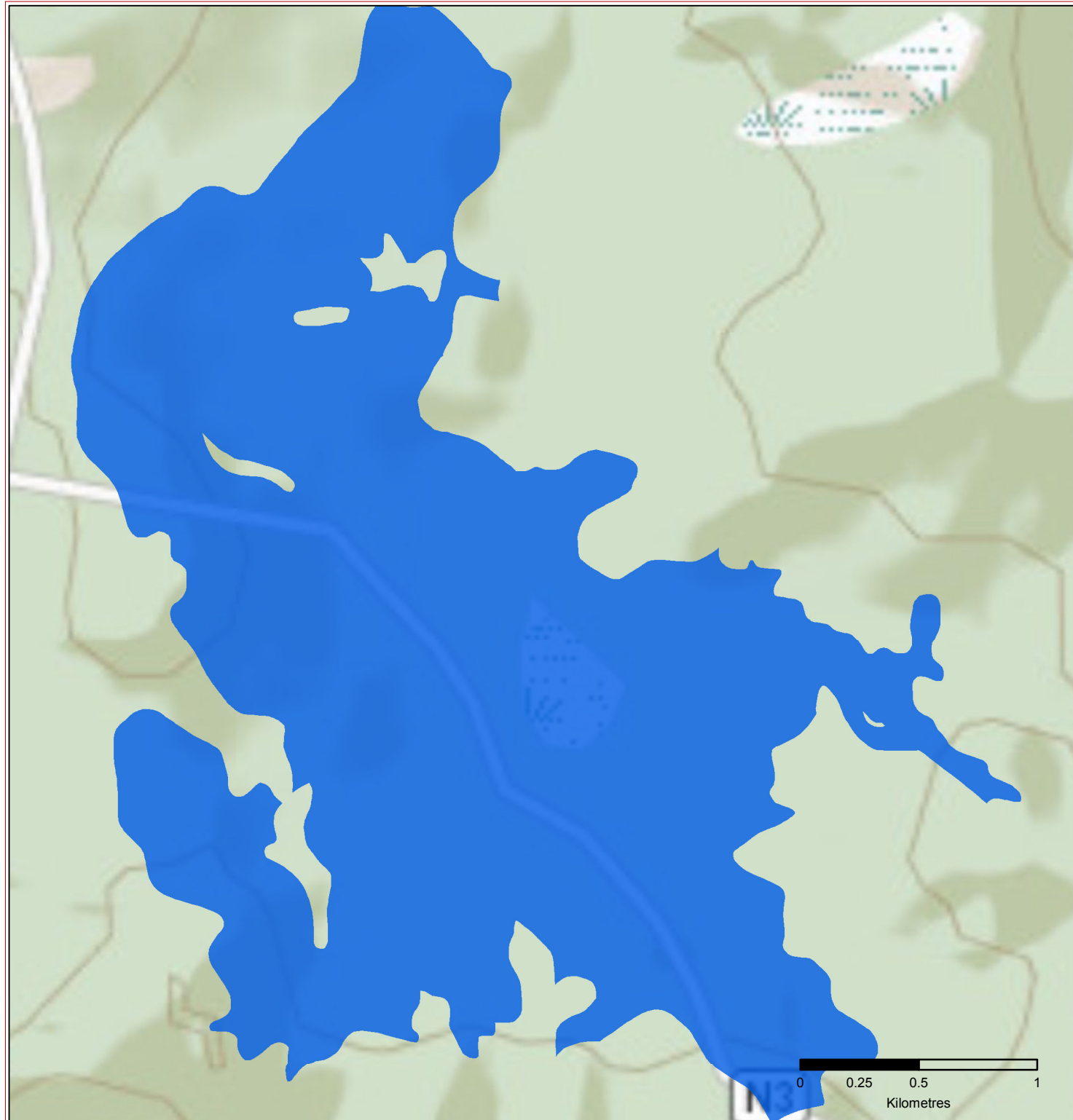
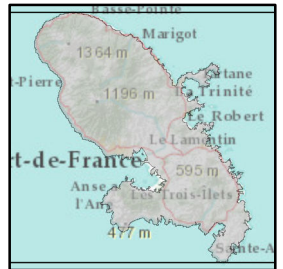


Code de l'Entité Hydrogéologique **972AA07**Nom de l'Entité Hydrogéologique **Argiles varvées du paléo-lac de Champ-Flore**Nature de l'Entité Hydrogéologique : **6** Unité semi-perméableEtat de l'Entité Hydrogéologique : **1** Entité hydrogéologique à nappe captiveThème de l'Entité Hydrogéologique : **2** SédimentaireType de milieu de l'Entité Hydrogéologique : **1** Milieu poreuxOrigine de la construction de l'Entité : **1** Carte géologique ou hydrogéologiqueEst incluse dans l'Entité Hydrogéologique nationale : **972**

Grand système aquifère volcanique de Martinique

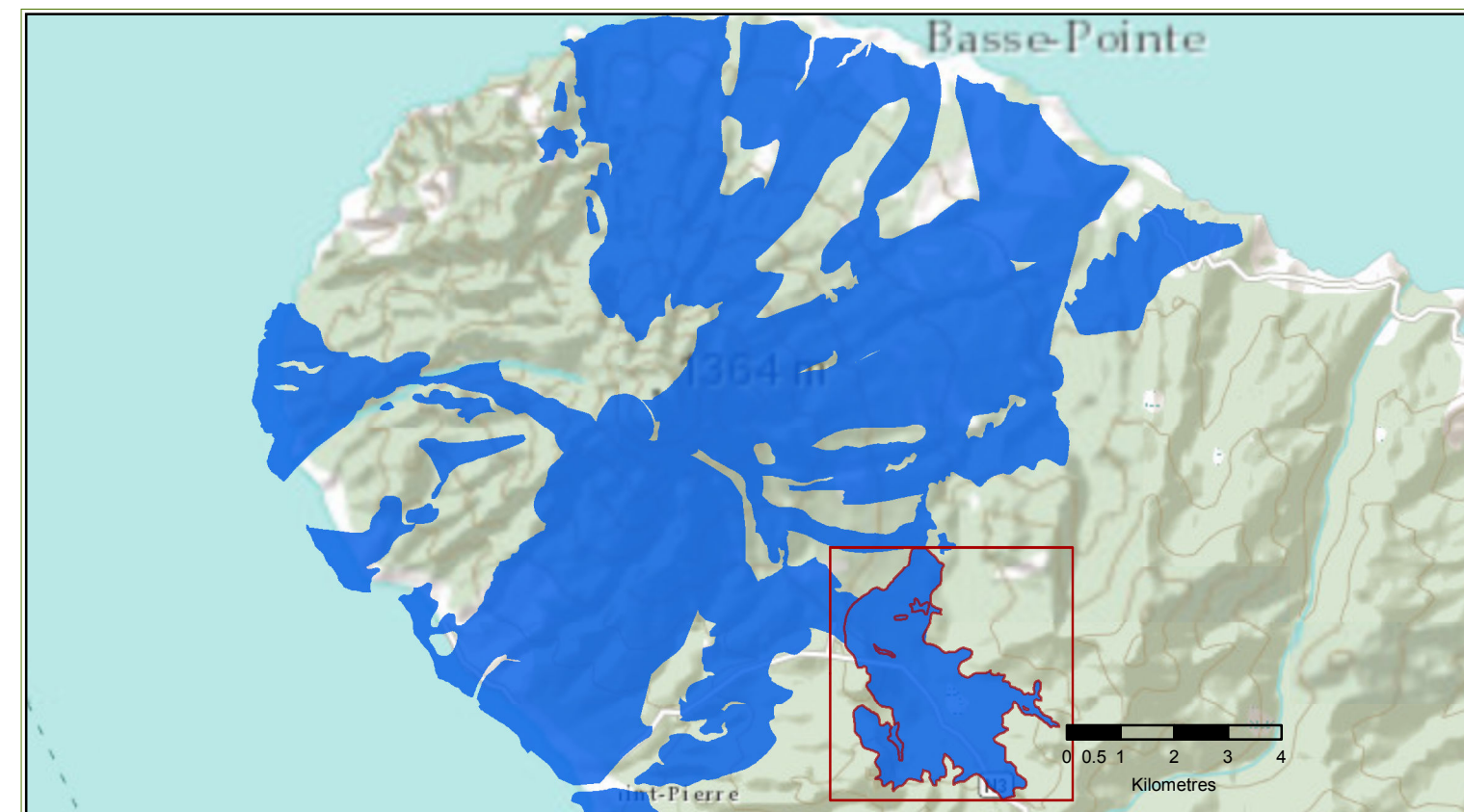


Représentation de l'entité

-  Partie affleurante
- partie sous recouvrement
 -  ordre 2
 -  ordre 3
 -  ordre 4
 -  ordre 5
 -  ordre 6
 -  ordre 7
 -  ordre 8 et plus

Est incluse dans l'Entité Hydrogéologique régionale : **972AA**

Formations volcaniques de la Montagne Pelée



Edition du 21/05/2012
 Base de connaissance - avril 2012
 Référentiel BDLISA version Béta - mai 2012
 Source bibliographique : Rapport BRGM RP-61034-FR