
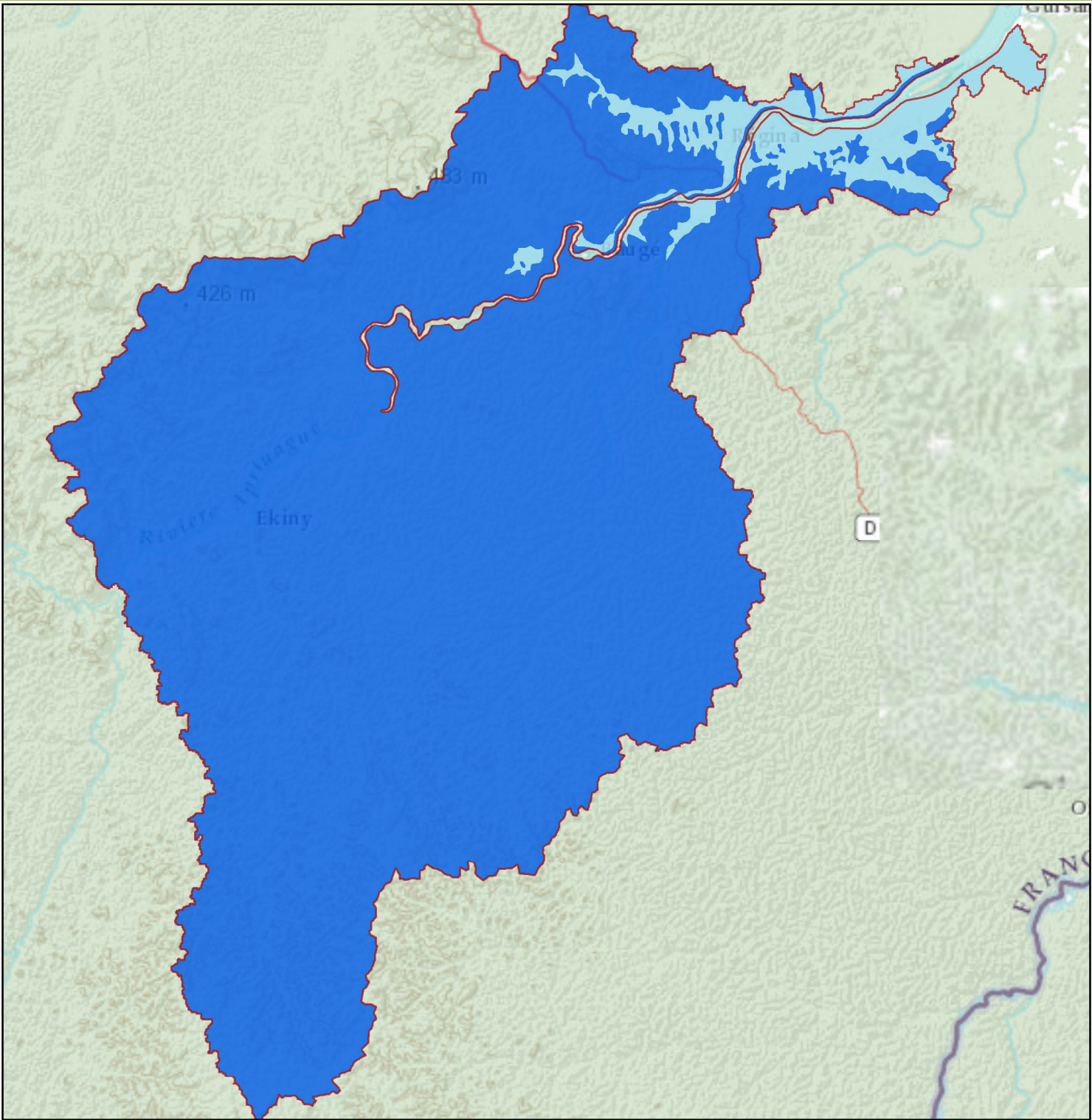
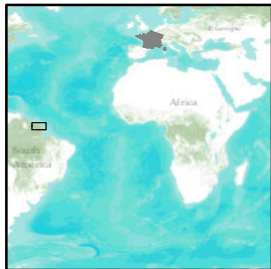


Code de l'Entité Hydrogéologique 901AN  
Nom de l'Entité Hydrogéologique Socle du bassin versant de l'Approuague depuis l'Arataï

Nature de l'Entité Hydrogéologique : 3 Système aquifère  
Etat de l'Entité Hydrogéologique : 2 Entité hydrogéologique à nappe libre  
Thème de l'Entité Hydrogéologique : 3 Socle  
Type de milieu de l'Entité Hydrogéologique : 2 Milieu fissuré  
Origine de la construction de l'Entité : 1 Carte géologique ou hydrogéologique

Est incluse dans l'Entité Hydrogéologique nationale : 901  
Grand domaine hydrogéologique de socle de Guyane



Les entités locales suivantes sont rattachées à cette entité régionale	
901AN00	Socle du bassin versant de l'Approuague depuis l'Arataï