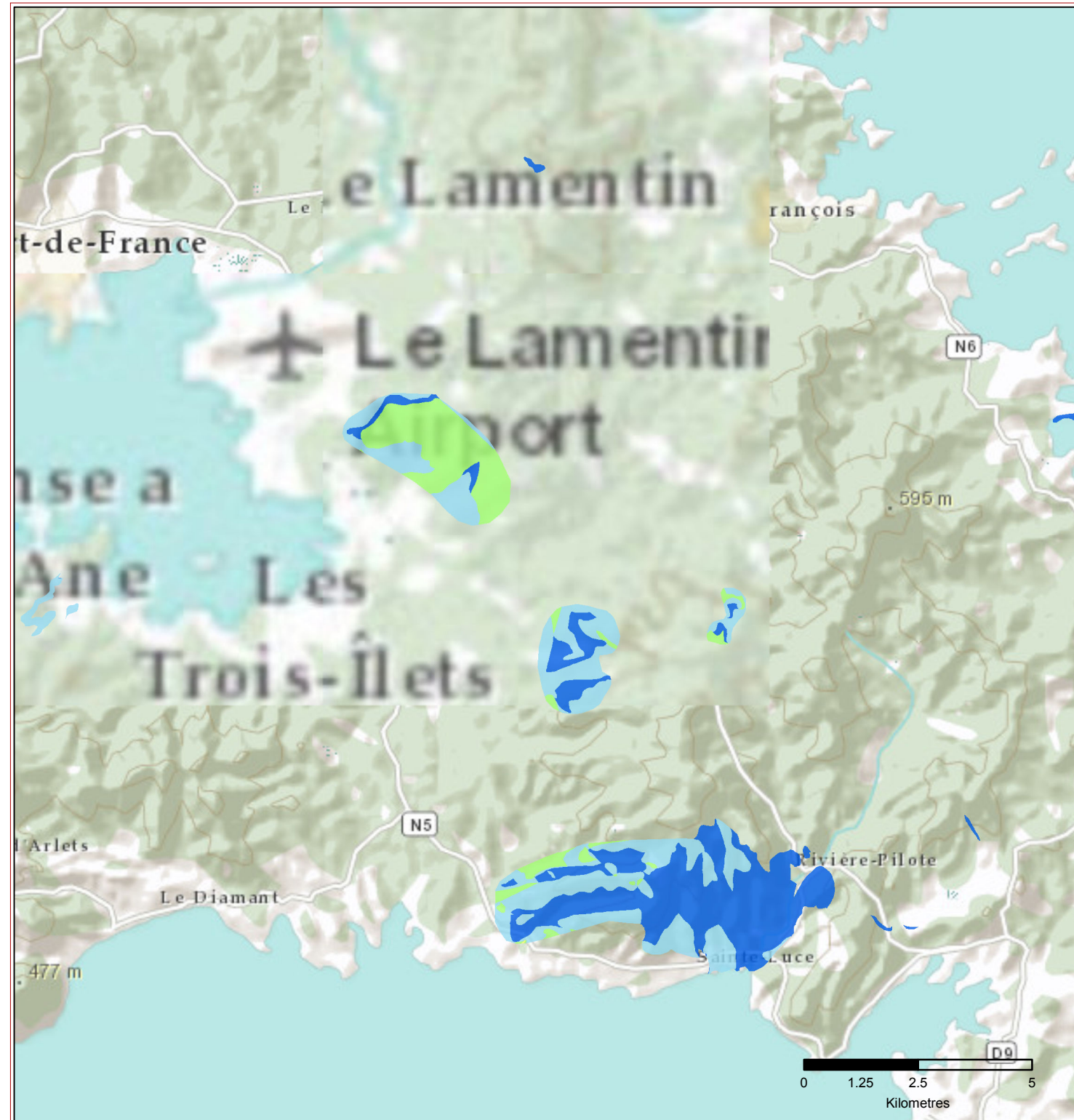
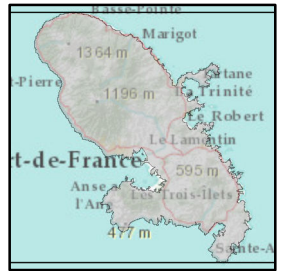


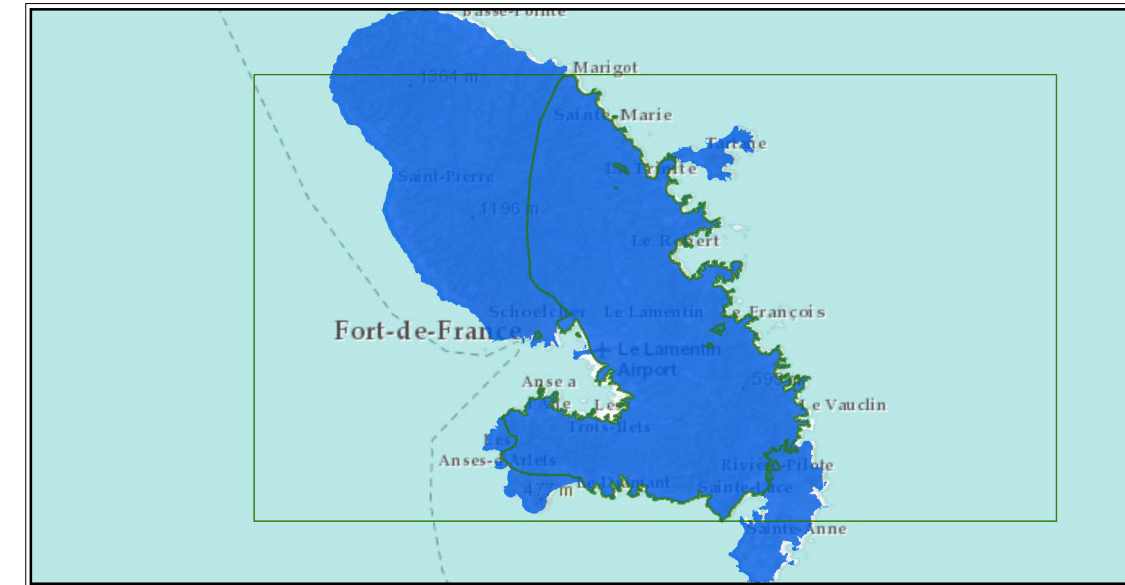
Code de l'Entité Hydrogéologique **972AG11**Nom de l'Entité Hydrogéologique **Brèches et conglomérats de Rivière Pilote**Nature de l'Entité Hydrogéologique : **5** Unité aquifèreEtat de l'Entité Hydrogéologique : **3** Entité hydrogéologique à parties libres et captivesThème de l'Entité Hydrogéologique : **4** Intensément plissés de montagneType de milieu de l'Entité Hydrogéologique : **7** Double porosité : matricielle et de fracturesOrigine de la construction de l'Entité : **1** Carte géologique ou hydrogéologiqueEst incluse dans l'Entité Hydrogéologique nationale : **972**

Grand système aquifère volcanique de Martinique



Représentation de l'entité

- Partie affleurante
- partie sous recouvrement
 - ordre 2
 - ordre 3
 - ordre 4
 - ordre 60 et plus

Est incluse dans l'Entité Hydrogéologique régionale : **972AG**

Formations volcaniques de Sainte-Anne et du complexe de base

