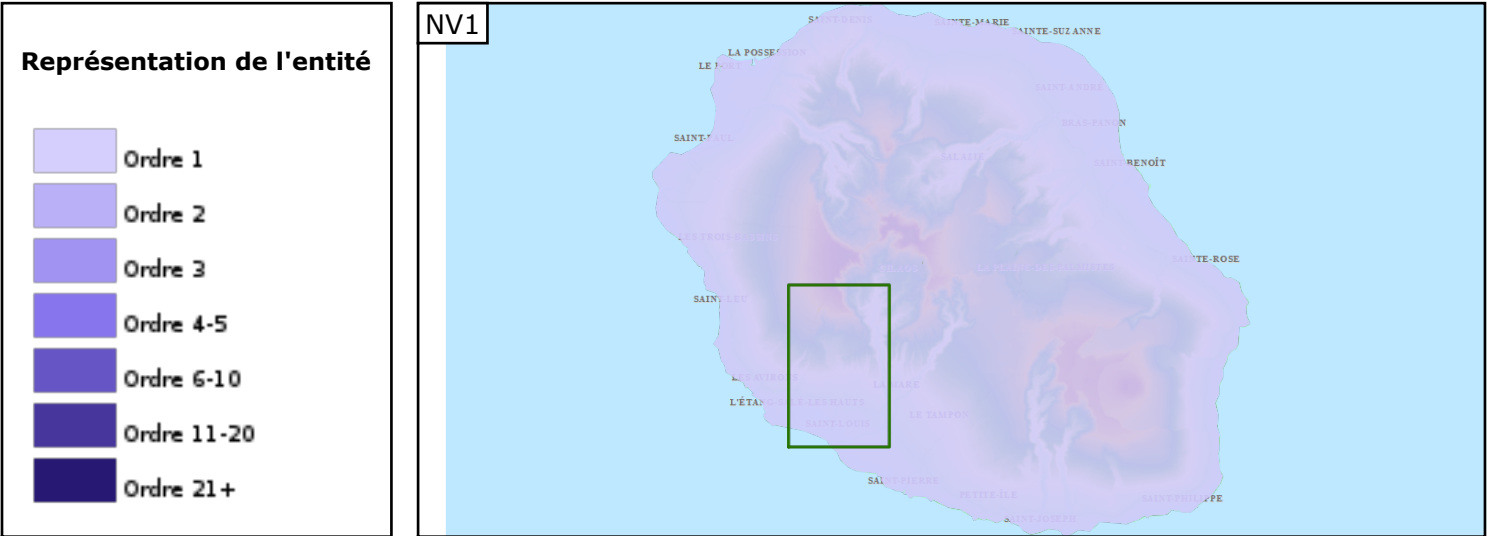
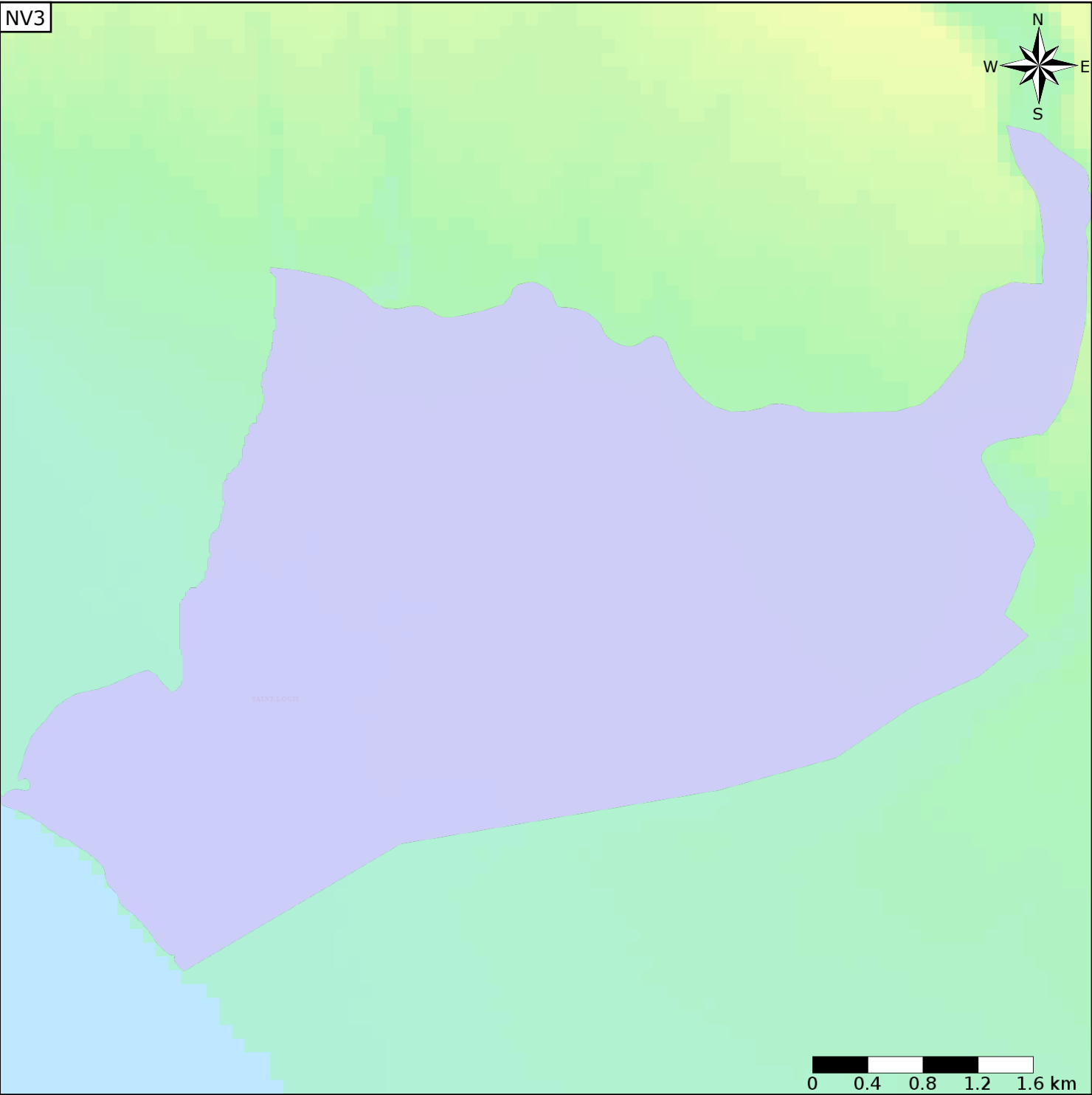
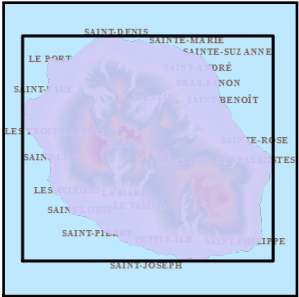


Code de l'Entité Hydrogéologique locale **974AG01**
Nom de l'Entité Hydrogéologique **Formations volcaniques du littoral de la plaine des Cocos**

- Caractéristiques de l'entité
- Nature : **5** Unité aquifère
 - Etat : **2** Entité hydrogéologique à nappe libre
 - Thème : **5** Volcanisme
 - Type de milieu : **6** Double porosité : de fractures et/ou de fissures
 - Origine de la construction : **1** Carte géologique ou hydrogéologique

Est incluse dans l'Entité Hydrogéologique **974**
Grand système aquifère volcanique de l'Ile de la Réunion



Est incluse dans l'Entité Hydrogéologique **974AG**
Formations volcaniques des Makes Cocos Gol

