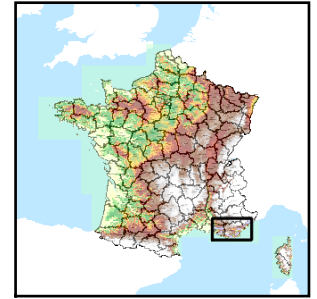


Code de l'Entité Hydrogéologique locale 760AH13



Nom de l'Entité Hydrogéologique Alluvions des îles d'Hyères - Porquerolles



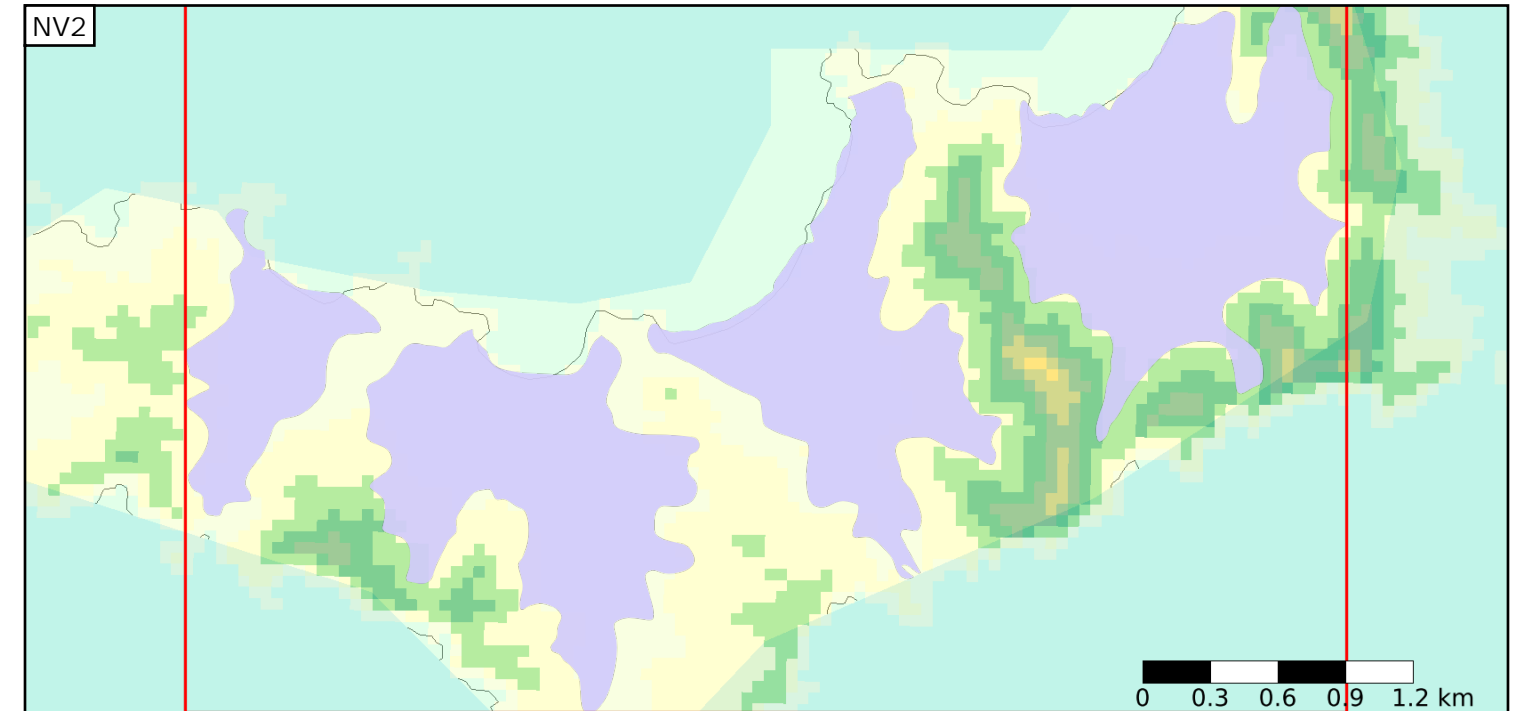
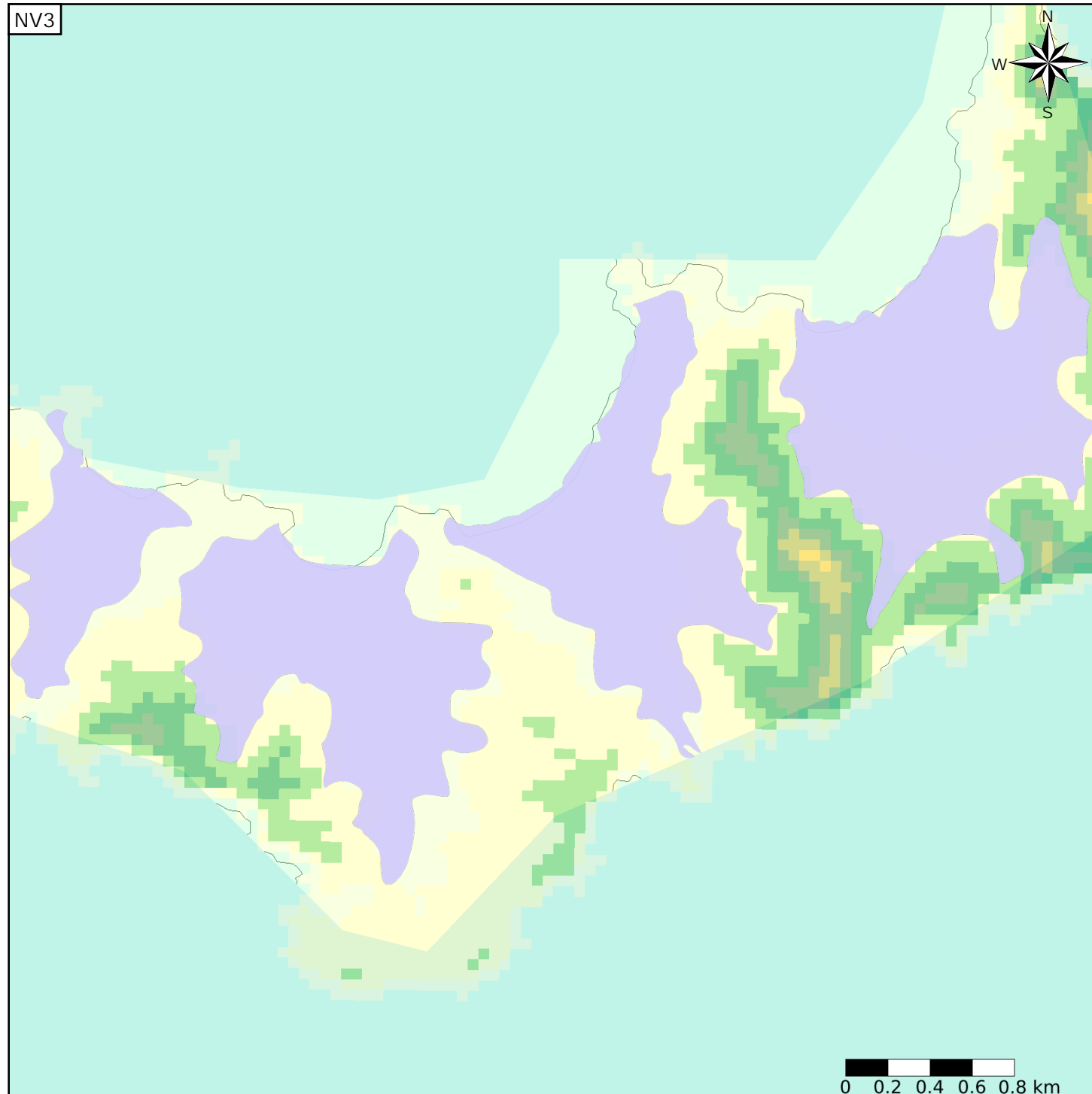
Caractéristiques de l'entité

Nature : 5 Unité aquifère  
 Etat : 2 Entité hydrogéologique à nappe libre  
 Thème : 1 Alluvial  
 Type de milieu : 1 Milieu poreux  
 Origine de la construction : 1 Carte géologique ou hydrogéologique

Est incluse dans l'Entité Hydrogéologique 719GA  
 Alluvions des îles d'Hyères - Porquerolles

Evolution entre la BDLISA V0 et la V1 :

Type de modification : Création pure de l'entité qui n'existait pas dans la V0



Est incluse dans l'Entité Hydrogéologique 719  
 Alluvions des cours d'eau côtiers méditerranéens de Provence-Alpes-Côte-d'Azur

