Code de l'Entité Hydrogéologique locale 760AA10

Nom de l'Entité Hydrogéologique Alluvions de la Saône du seuil calcaire de Tournus à Ambérieux

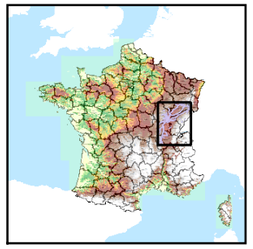

Caractéristiques de l'entité

Nature :	5	Unité aquifère
Etat :	2	Entité hydrogéologique à nappe libre
Thème :	1	Alluvial
Type de milieu :	1	Milieu poreux
Origine de la construction :	1	Carte géologique ou hydrogéologique

Evolution entre la BDLISA V0 et la V1 :

Type de modification : Création pure de l'entité qui n'existait pas dans la V0

Est incluse dans l'Entité Hydrogéologique 710IG
Alluvions de la Saône du seuil calcaire de Tournus à Ambérieux

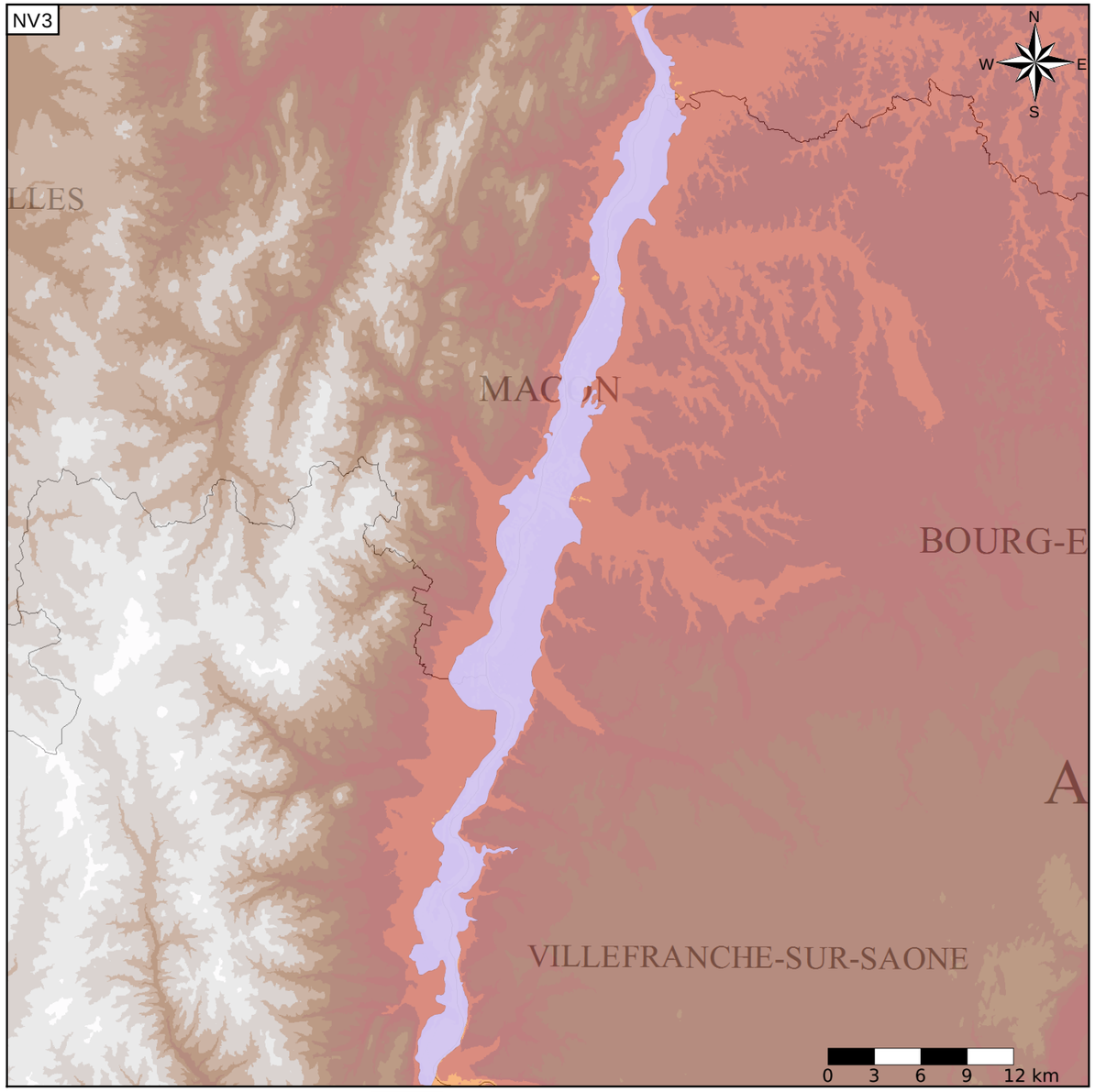

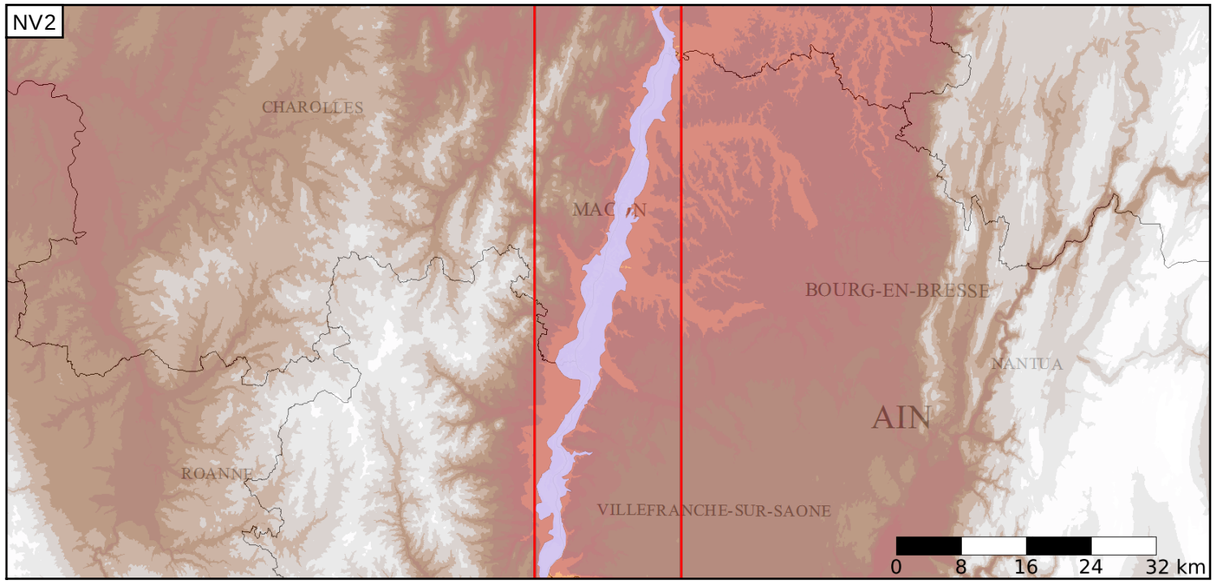

Est incluse dans l'Entité Hydrogéologique 710
Alluvions de la Saône et de ses affluents

Représentation de l'entité

- Ordre 1
- Ordre 2
- Ordre 3
- Ordre 4-5
- Ordre 6-10
- Ordre 11-20
- Ordre 21+

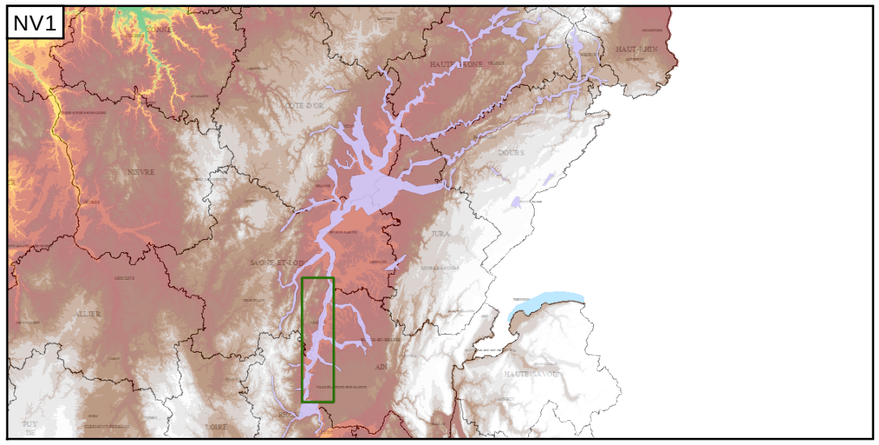

Edition du 30/06/2015
Base de connaissance - juin 2015
Référentiel BDLISA version 1 - juin 2015
Source Bibliographique : Rapport BRGM RP-62261-FR
http://www.sandre.eaufrance.fr