Code de l'Entité Hydrogéologique régionale 716AB

Nom de l'Entité Hydrogéologique Alluvions de la Durance et de ses affluents de sa source au Buëch

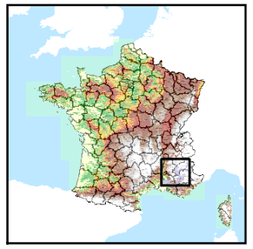

Caractéristiques de l'entité

Nature :	3	Système aquifère
Etat :	2	Entité hydrogéologique à nappe libre
Thème :	1	Alluvial
Type de milieu :	1	Milieu poreux
Origine de la construction :	4	Agrégation par héritage

Est incluse dans l'Entité Hydrogéologique 716
Alluvions de la Durance et de ses affluents

Evolution entre la BDLISA V0 et la V1 :

Type de modification : Création pure de l'entité qui n'existait pas dans la V0

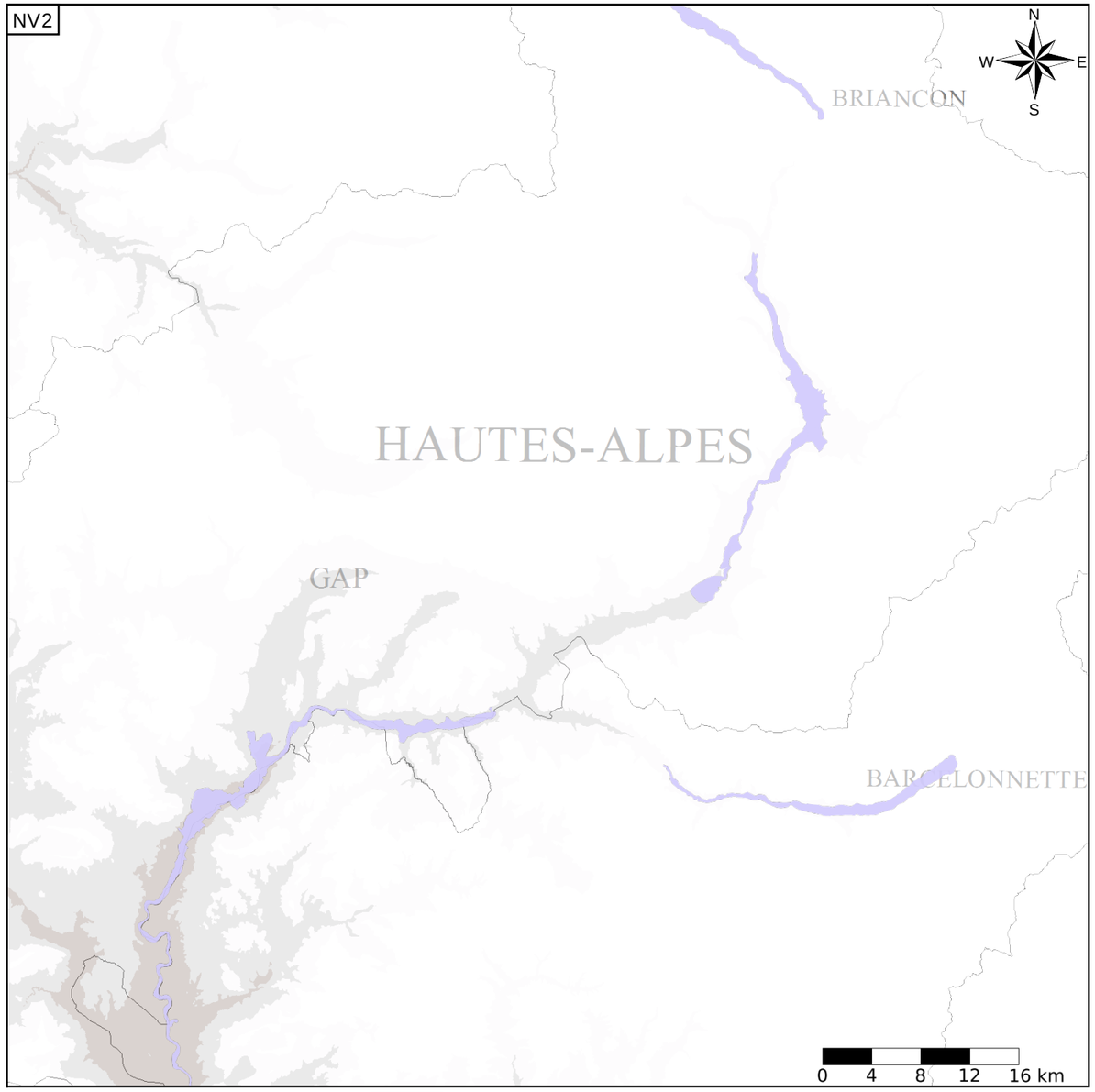

Représentation de l'entité

- Ordre 1
- Ordre 2
- Ordre 3
- Ordre 4-5
- Ordre 6-10
- Ordre 11-20
- Ordre 21+

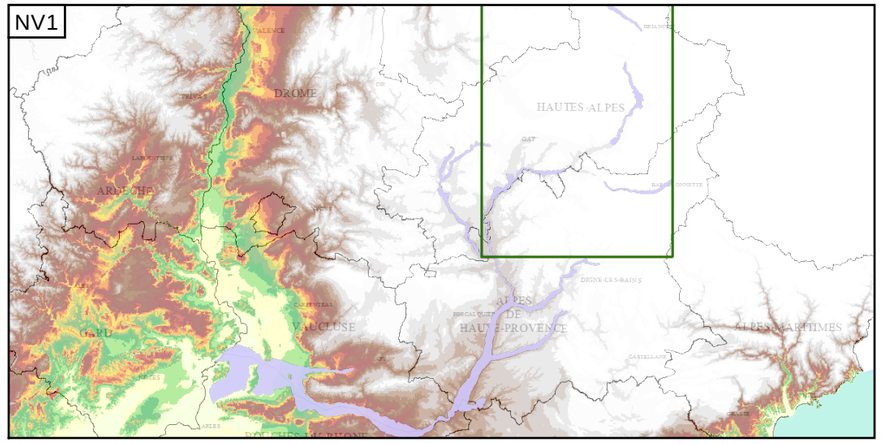

Les entités locales suivantes sont rattachées à cette entité régionale

760AG07	Alluvions récentes de la Haute-Durance et cônes de déjection d'affluents
760AG15	Alluvions récentes de l'Ubaye
760AG25	Alluvions récentes de la Guisane

Edition du 30/06/2015
Base de connaissance - juin 2015
Référentiel BDLISA version 1 - juin 2015
Source Bibliographique : Rapport BRGM RP-62261-FR
http://www.sandre.eaufrance.fr