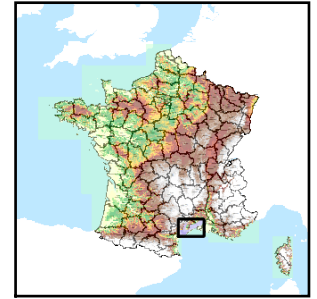


Code de l'Entité Hydrogéologique locale 647AG00



Nom de l'Entité Hydrogéologique NV3 absent, nom de l'entité NV2 : Alluvions anciennes de l'Orb entre Réals et la mer



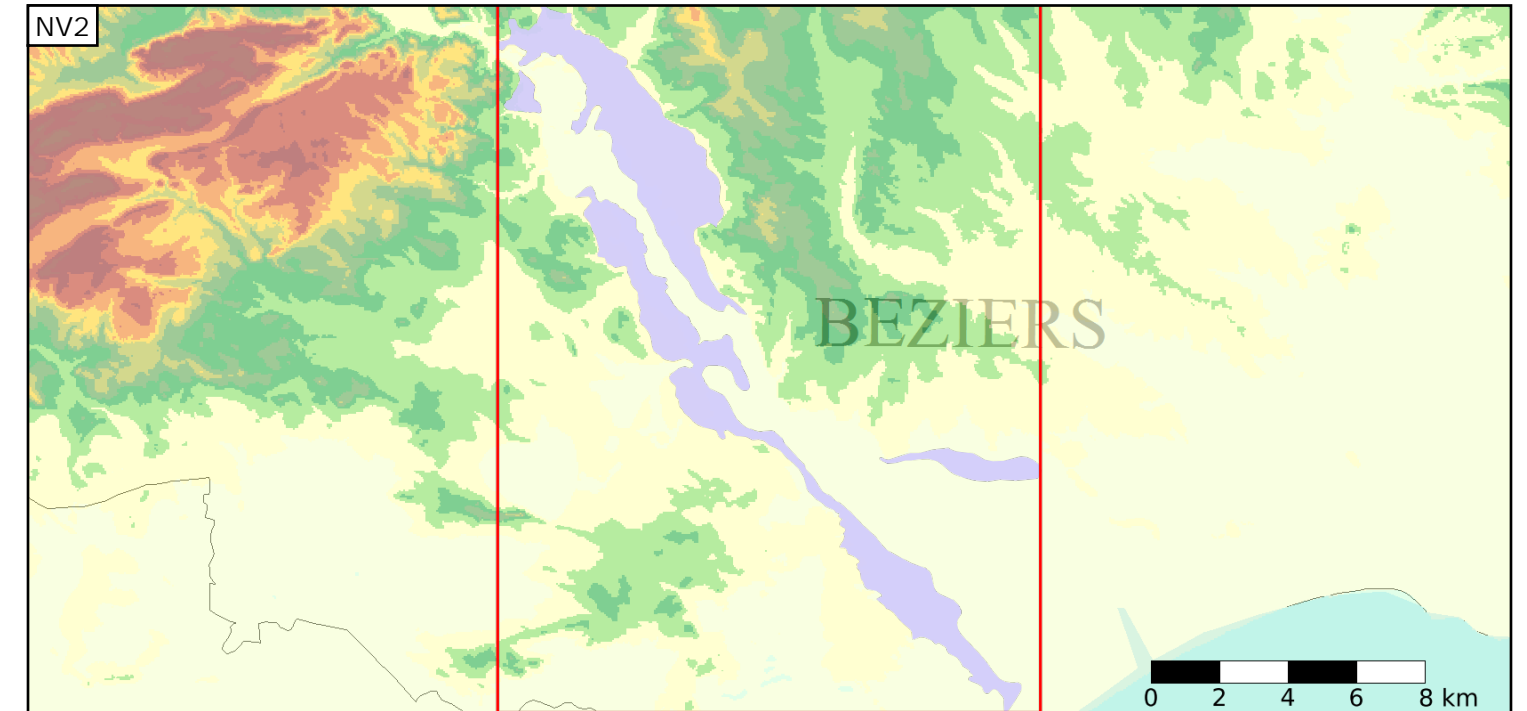
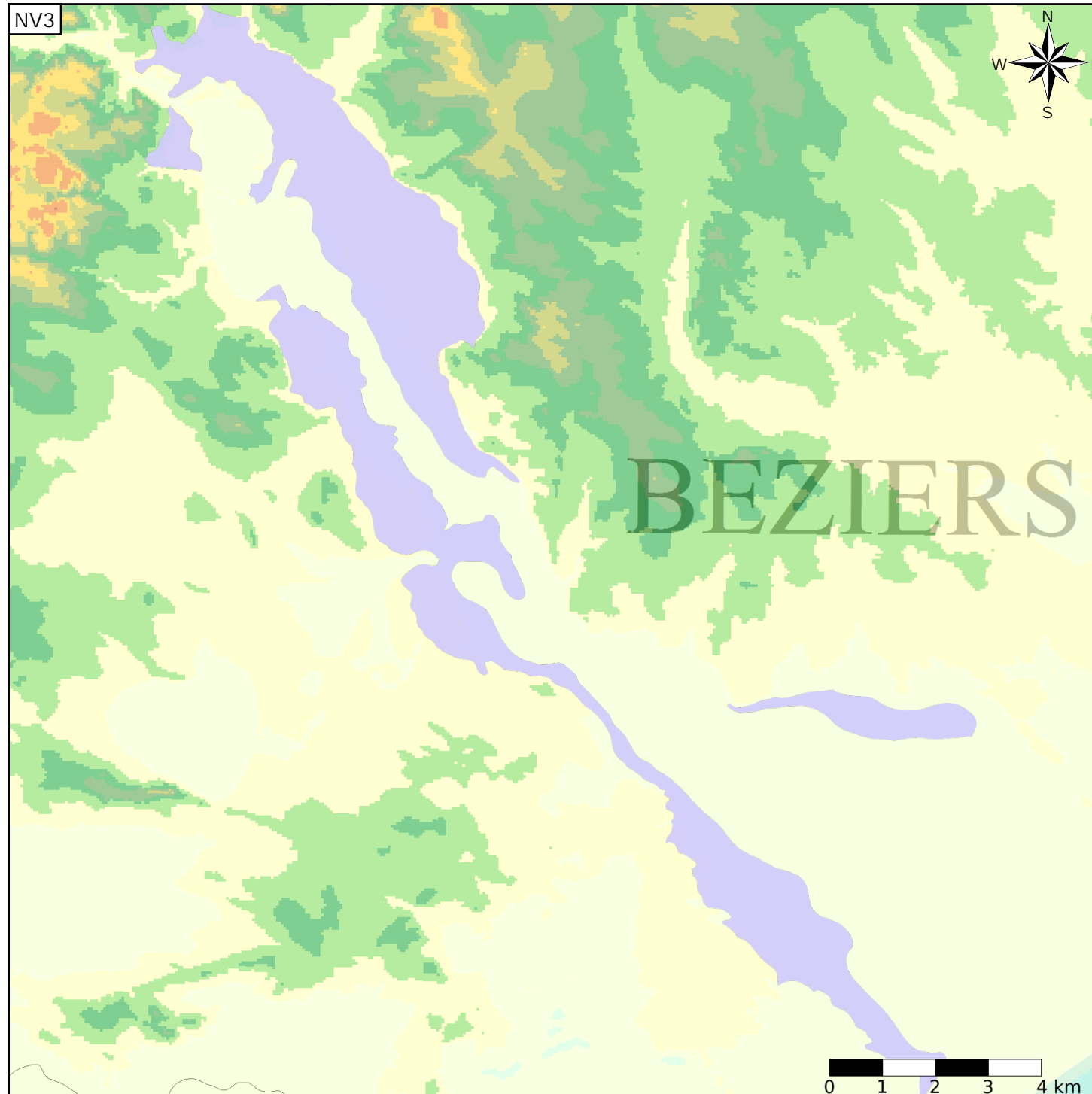
Caractéristiques de l'entité

Nature : 3 Système aquifère
 Etat : 2 Entité hydrogéologique à nappe libre
 Thème : 2 Sédimentaire
 Type de milieu : 1 Milieu poreux
 Origine de la construction : 2 Complétude totale

Est incluse dans l'Entité Hydrogéologique 647AG
 Alluvions anciennes de l'Orb entre Réals et la mer

Evolution entre la BDLISA V0 et la V1 :

Type de modification : Aucune modification



Est incluse dans l'Entité Hydrogéologique 647
 Sables astiens et argiles du Pliocène, le long du littoral entre Béziers et Nîmes
 (dénomination provisoire)

