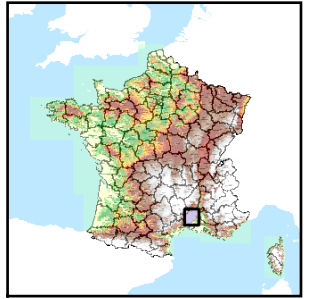


Code de l'Entité Hydrogéologique locale 643AE00



Nom de l'Entité Hydrogéologique NV3 absent, nom de l'entité NV2 : Argiles, grès et calcaires Eocènes à l'ouest du Mont Bouquet



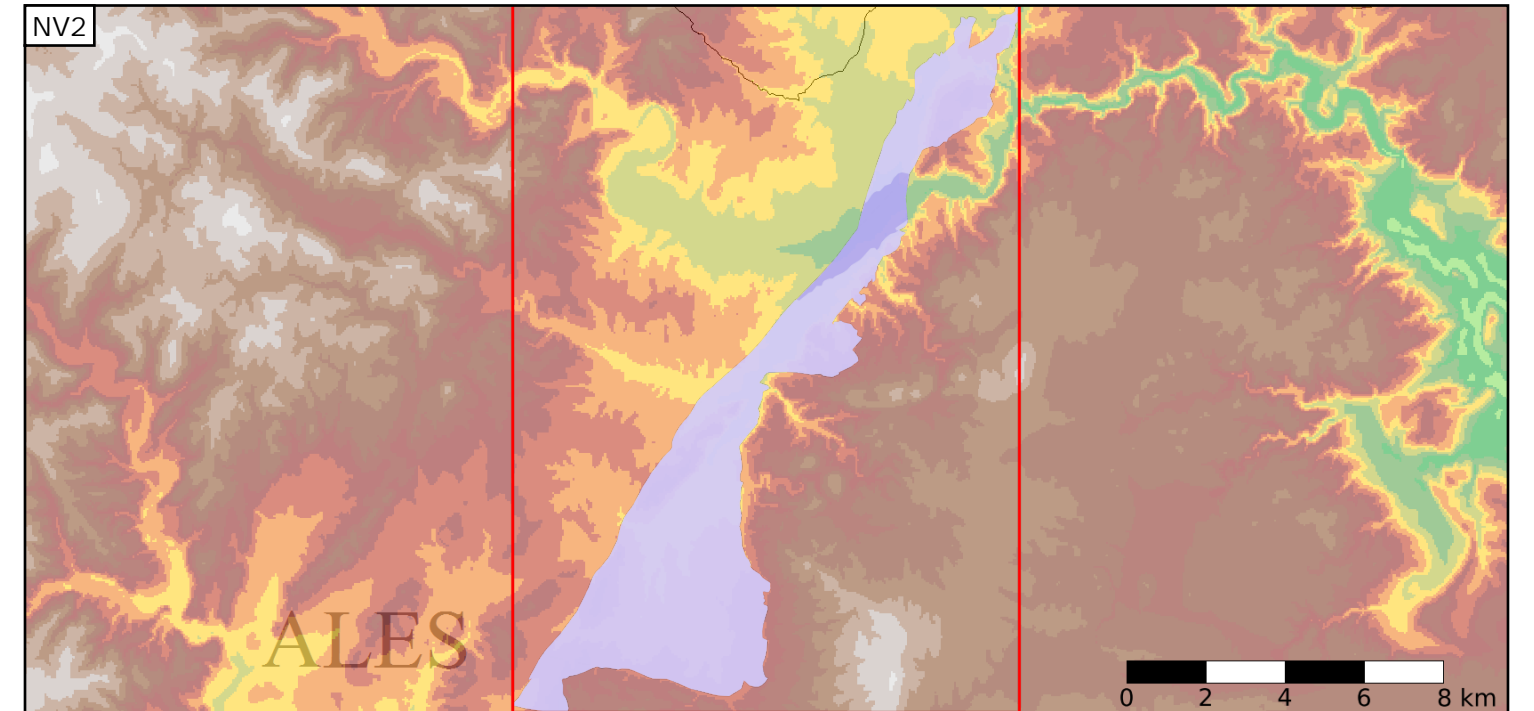
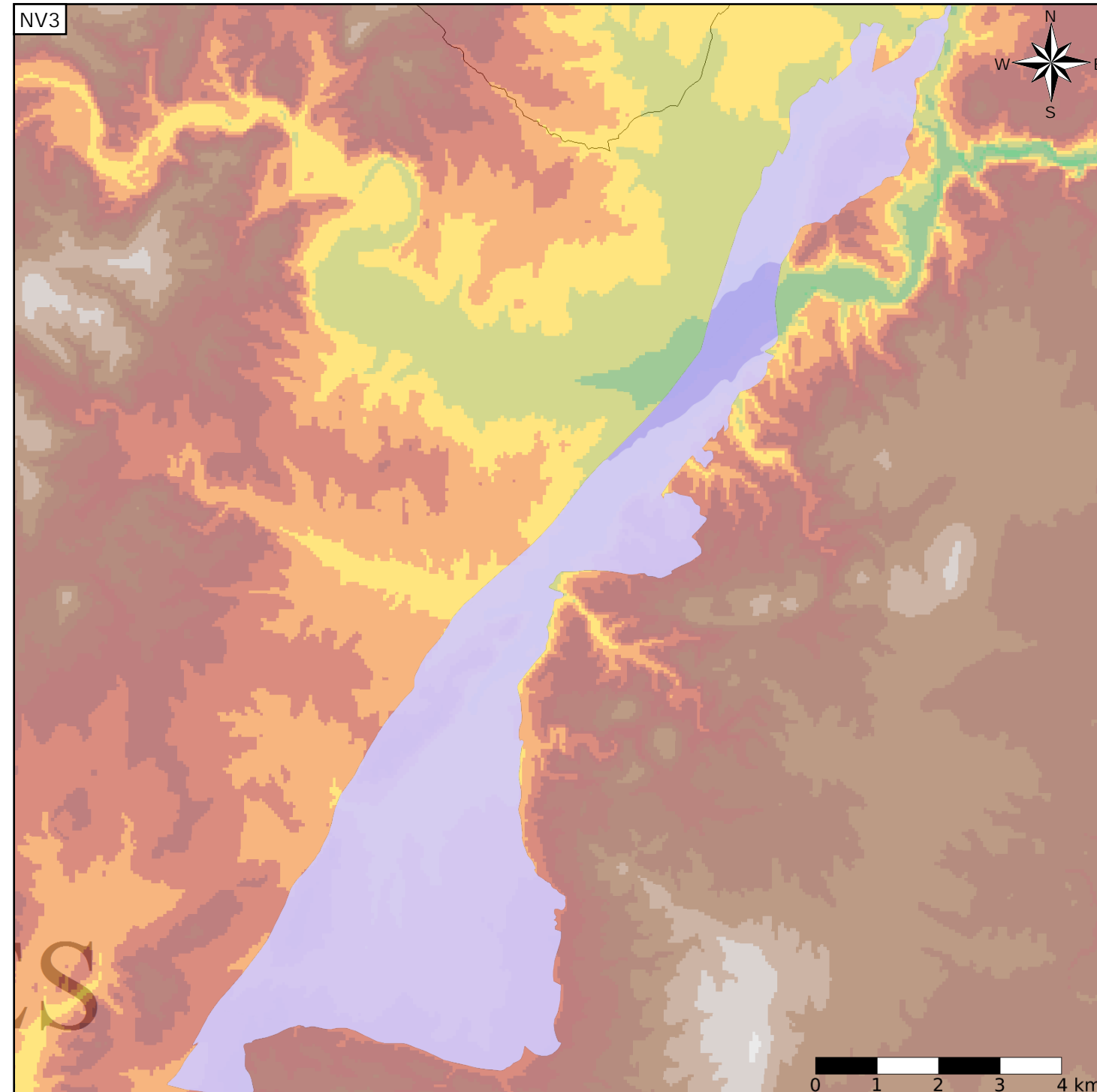
Caractéristiques de l'entité

Nature : 4 Domaine hydrogéologique  
 Etat : 3 Entité hydrogéologique à parties libres et captives  
 Thème : 2 Sédimentaire  
 Type de milieu : 4 Double porosité : matricielle et de fissures  
 Origine de la construction : 2 Complétude totale

Est incluse dans l'Entité Hydrogéologique 643AE  
 Argiles, grès et calcaires Eocènes à l'ouest du Mont Bouquet

Evolution entre la BDLISA V0 et la V1 :

Type de modification : Aucune modification



Est incluse dans l'Entité Hydrogéologique 643  
 Calcaires, grès, marnes du Crétacé et de l'Eocène et calcaires et marnes de l'Oligo-Miocène du Gard (dénomination provisoire)

