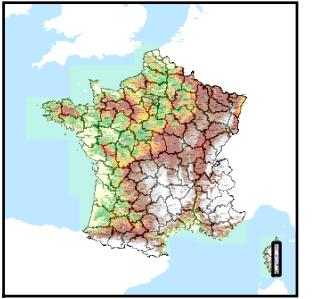


Code de l'Entité Hydrogéologique locale 600AC01



Nom de l'Entité Hydrogéologique Alluvions anciennes de la plaine alluviale de la Marana-Casinca



Caractéristiques de l'entité

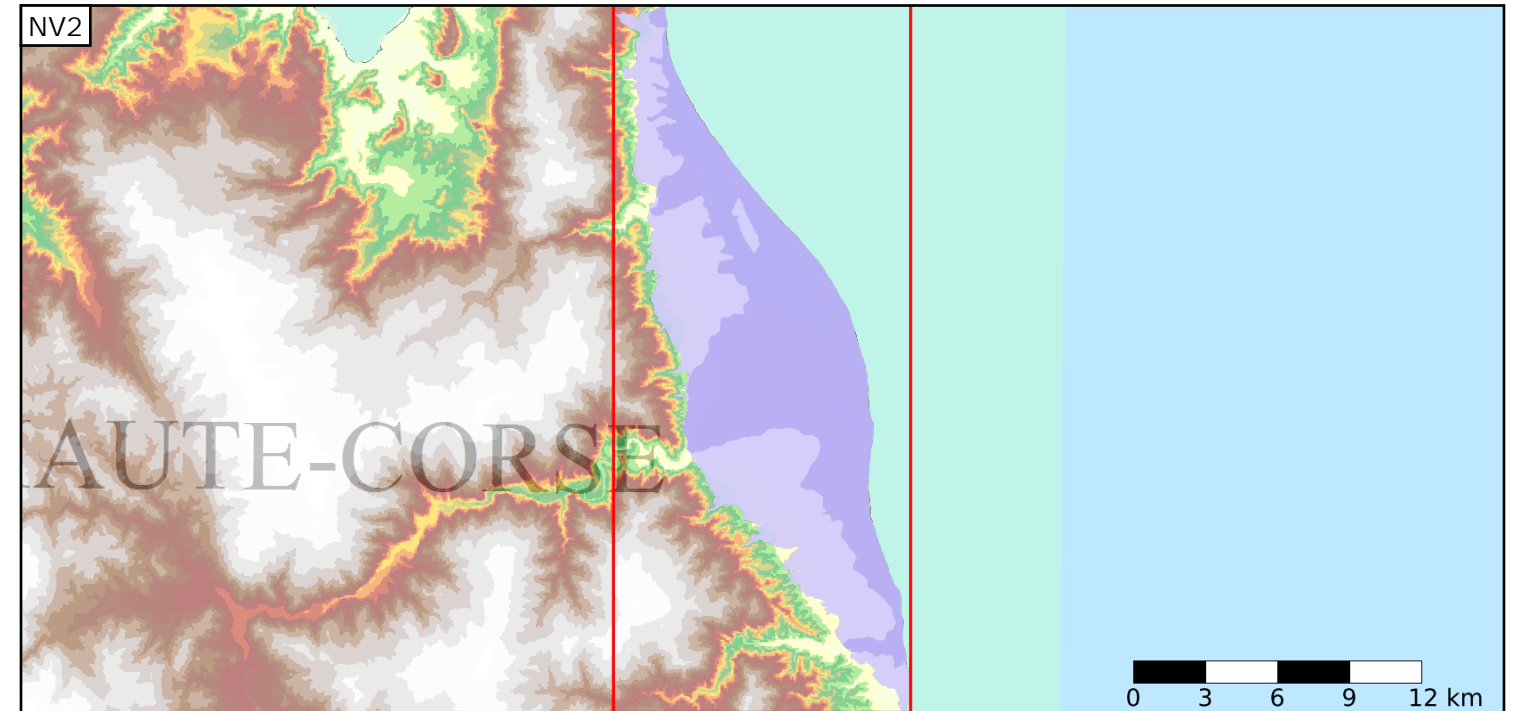
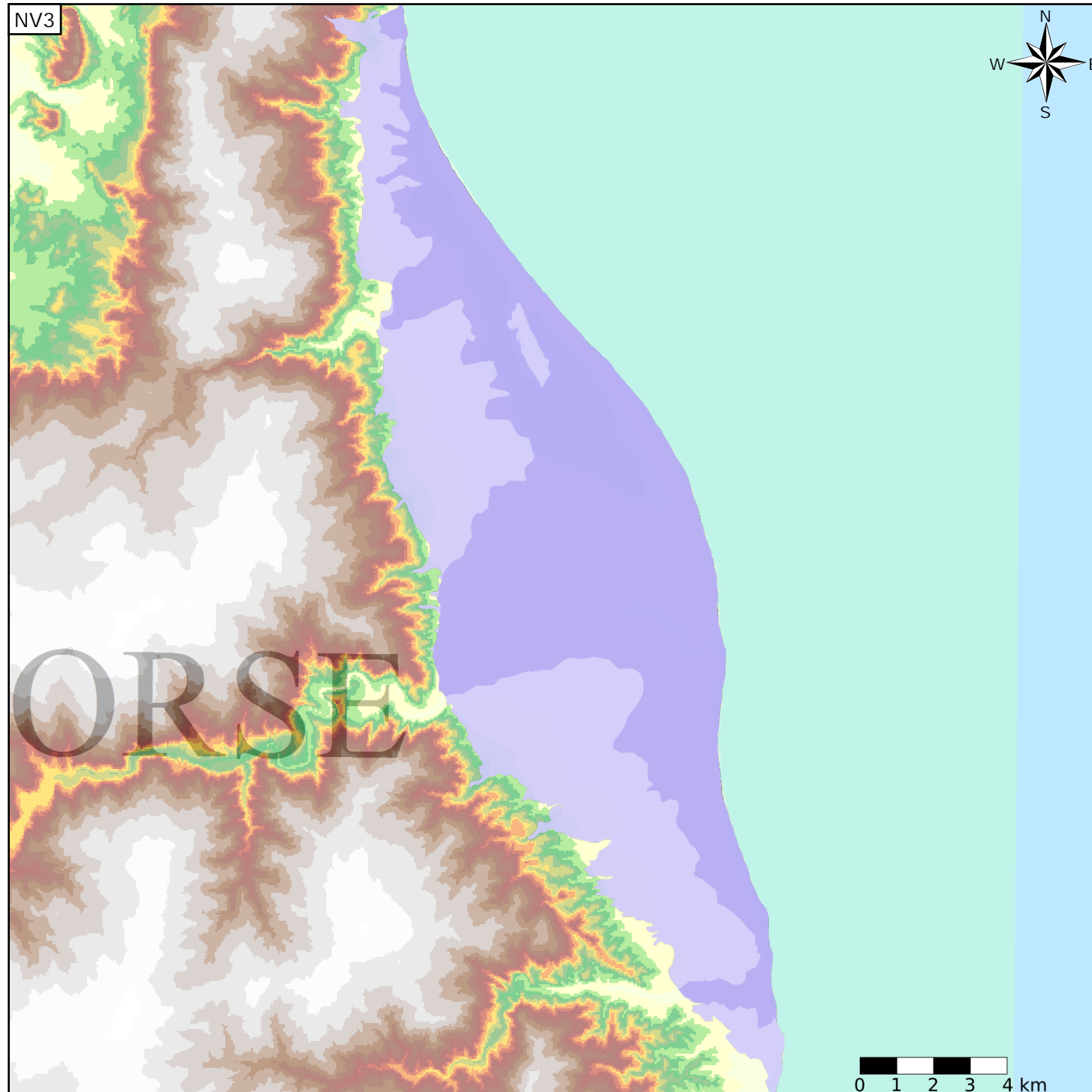
Nature : 5 Unité aquifère
 Etat : 2 Entité hydrogéologique à nappe libre
 Thème : 2 Sédimentaire
 Type de milieu : 1 Milieu poreux
 Origine de la construction : 1 Carte géologique ou hydrogéologique

Est incluse dans l'Entité Hydrogéologique 600AC

Domaine hydrogéologique des alluvions anciennes de la plaine alluviale de la Marana-Casinca

Evolution entre la BDLISA V0 et la V1 :

Type de modification : Mise(s) à jour mineure(s) des informations attributaires de l'entité



Est incluse dans l'Entité Hydrogéologique 600
 Formations tertiaires et quaternaires de Corse (dénomination provisoire)

