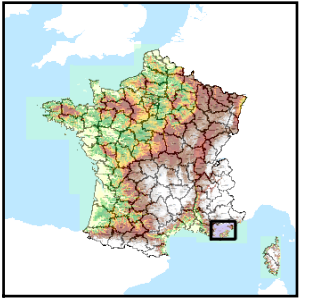


Code de l'Entité Hydrogéologique locale 573AF01



Nom de l'Entité Hydrogéologique Calcaires et dolomies muschelkalk de la bordure sud de la plaine de l'Eygoutier



Caractéristiques de l'entité

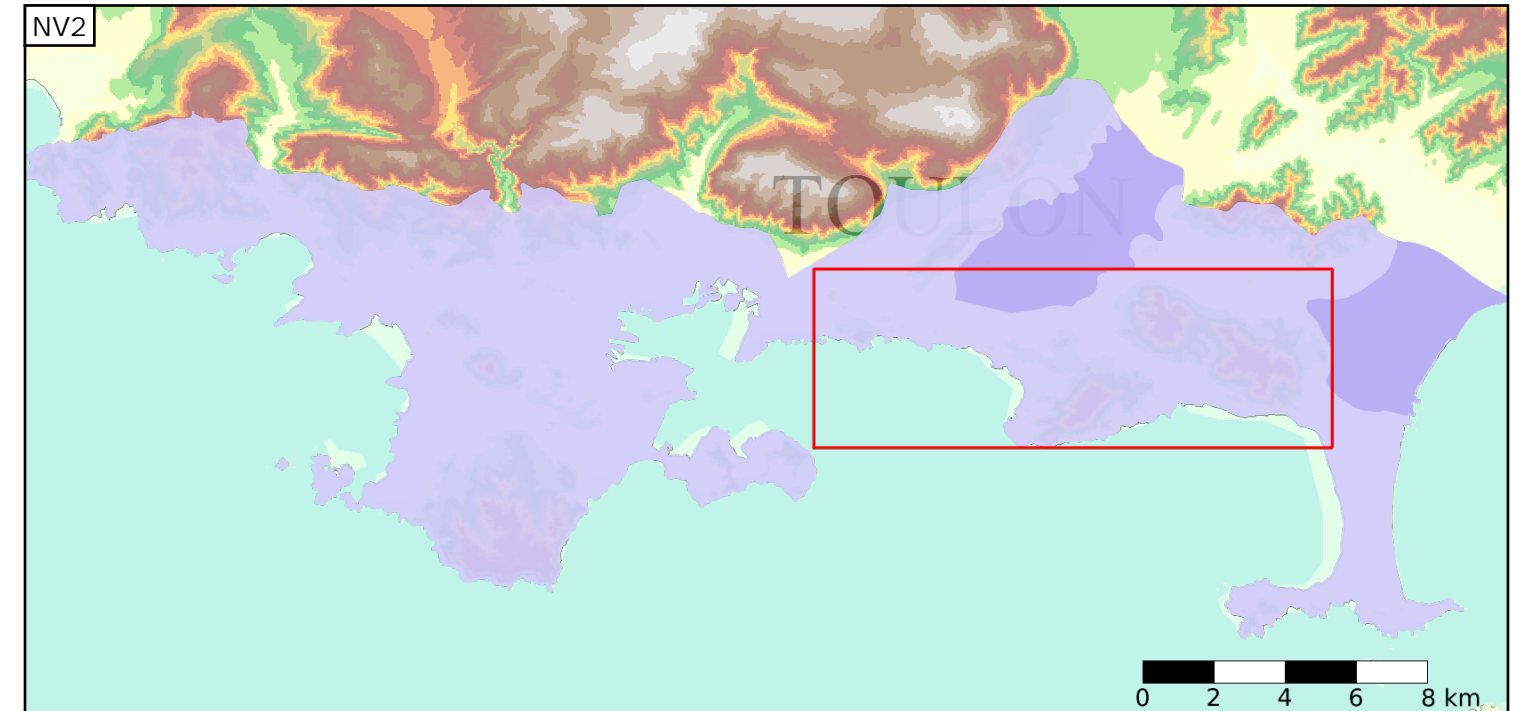
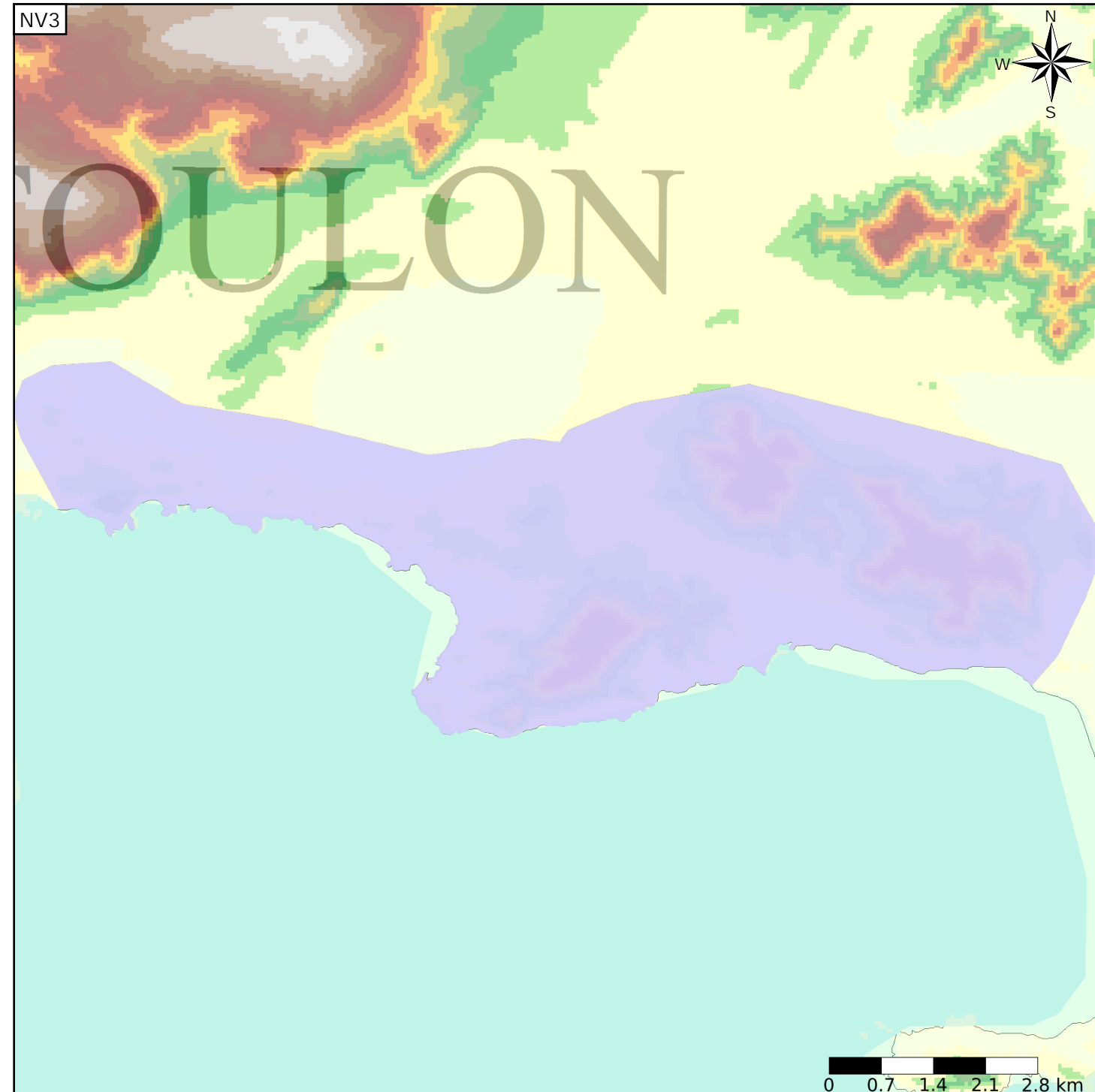
- Nature : 3 Système aquifère
- Etat : 2 Entité hydrogéologique à nappe libre
- Thème : 2 Sédimentaire
- Type de milieu : 3 Milieu karstique
- Origine de la construction : 1 Carte géologique ou hydrogéologique

Evolution entre la BDLISA V0 et la V1 :

Type de modification : Aucune modification

Est incluse dans l'Entité Hydrogéologique 573AF

Formations anté-carbonifères à liasiques de la région de Toulon - Bassins versants du Grand Vallat, de la Reppe et du Las et Mont des Oiseaux



Est incluse dans l'Entité Hydrogéologique 573

Formations antécarbonifères à triasiques du Var et des Alpes-Maritimes (dénomination provisoire)

Représentation de l'entité

- Ordre 1
- Ordre 2
- Ordre 3
- Ordre 4-5
- Ordre 6-10
- Ordre 11-20
- Ordre 21+

