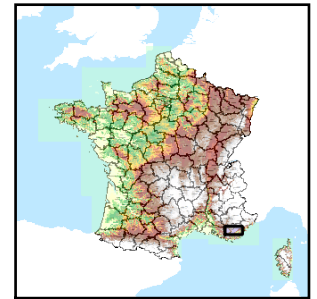


Code de l'Entité Hydrogéologique locale 571AE02
 Nom de l'Entité Hydrogéologique Plateau des Arcs - Nouradons



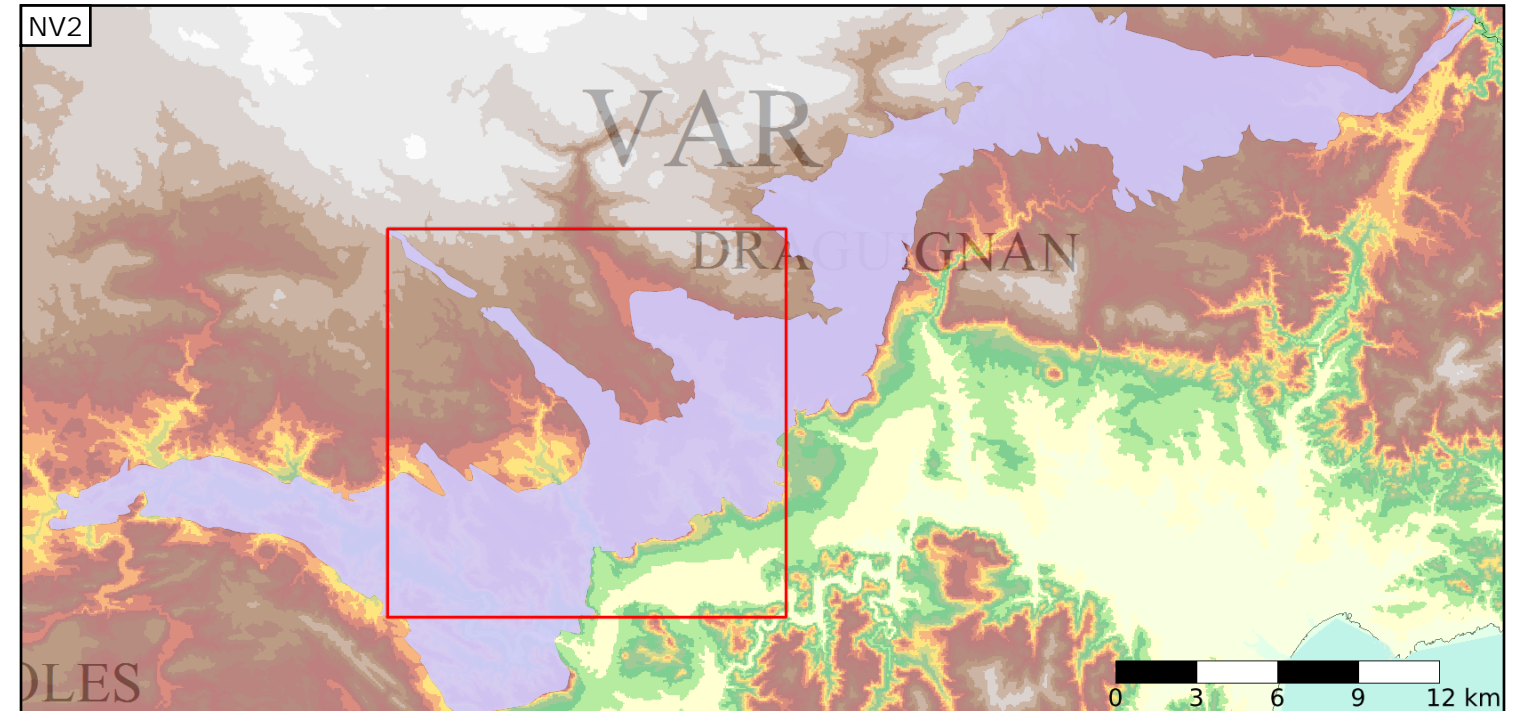
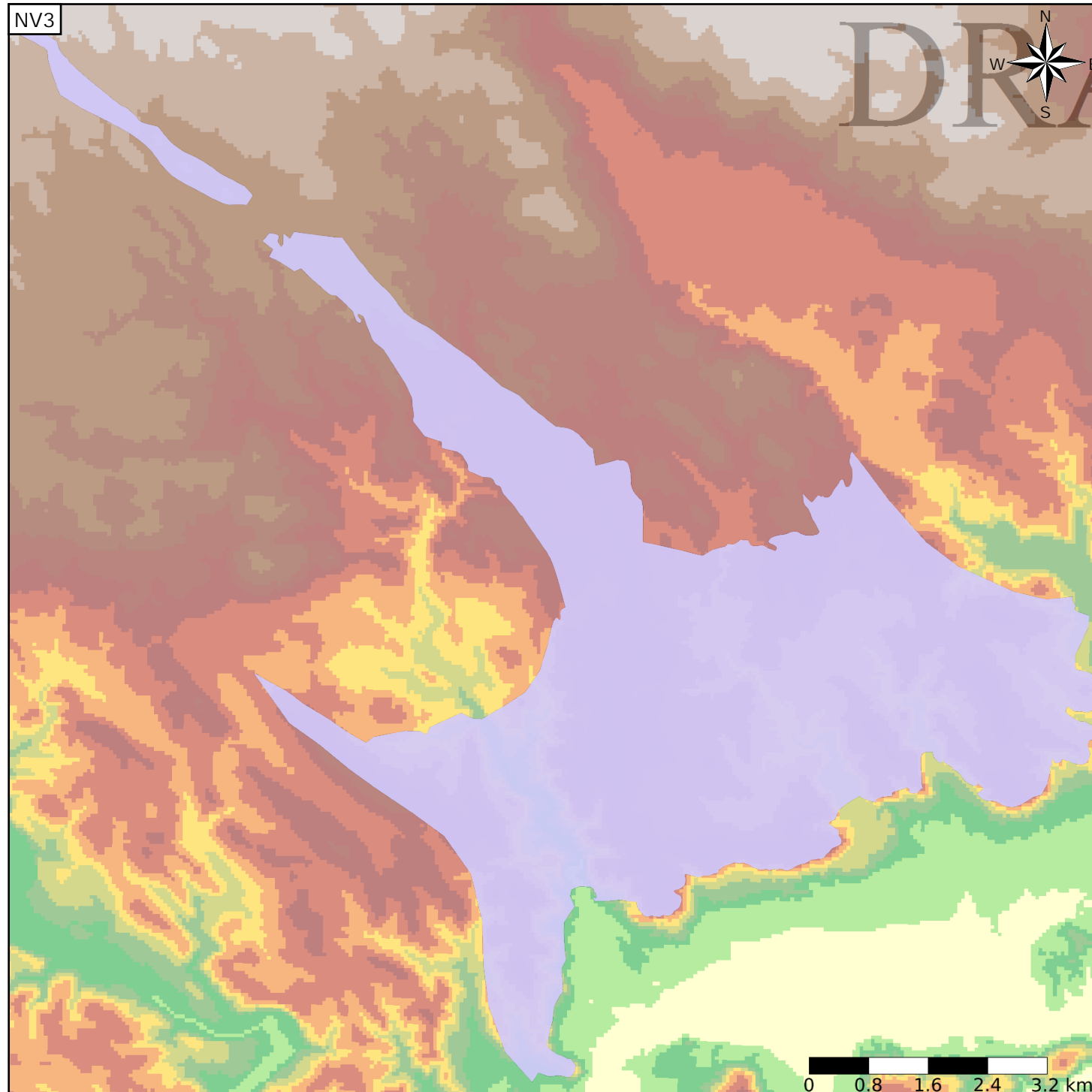
Caractéristiques de l'entité

Nature : 5 Unité aquifère
 Etat : 2 Entité hydrogéologique à nappe libre
 Thème : 2 Sédimentaire
 Type de milieu : 3 Milieu karstique
 Origine de la construction : 1 Carte géologique ou hydrogéologique

Evolution entre la BDLISA V0 et la V1 :

Type de modification : Aucune modification

Est incluse dans l'Entité Hydrogéologique 571AE
 Calcaires et dolomies muschelkalk de la région de Draguignan



Est incluse dans l'Entité Hydrogéologique 571
 Formations carbonatées à dominante triasique du département du Var
 (dénomination provisoire)

