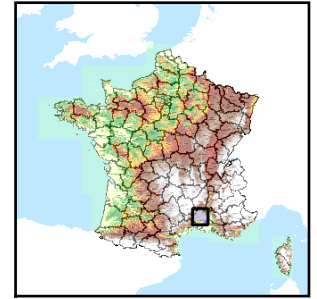


Code de l'Entité Hydrogéologique régionale 534AK



Nom de l'Entité Hydrogéologique Calcaires urgoniens des Gorges du moyen Gardon (rive droite)



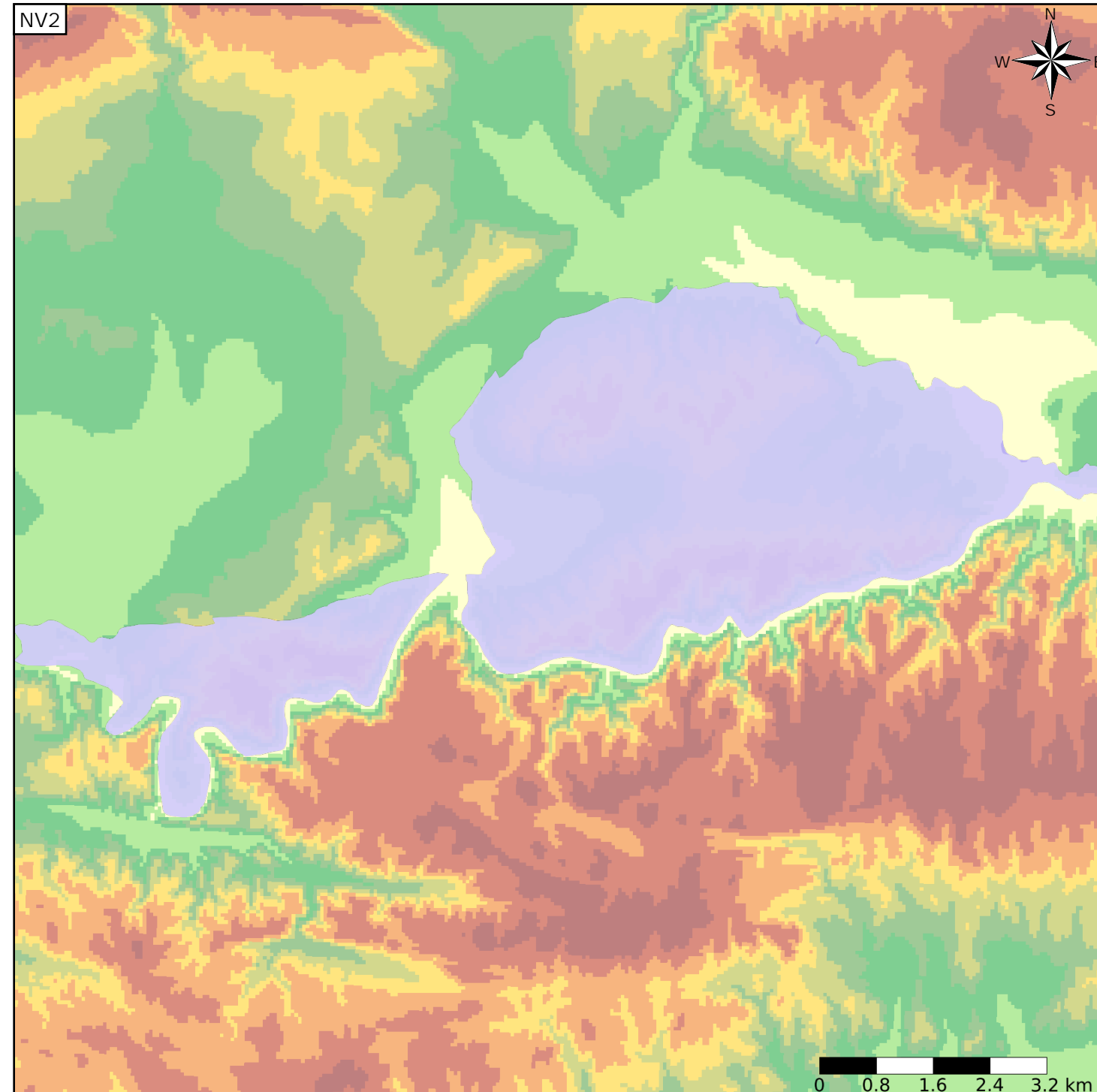
Caractéristiques de l'entité

- Nature : 3 Système aquifère
- Etat : 2 Entité hydrogéologique à nappe libre
- Thème : 2 Sédimentaire
- Type de milieu : 3 Milieu karstique
- Origine de la construction : 1 Carte géologique ou hydrogéologique

Est incluse dans l'Entité Hydrogéologique 534  
Calcaires urgoniens du Gard et de l'Ardèche et calcaires jurassiques du Dôme de Lédignan

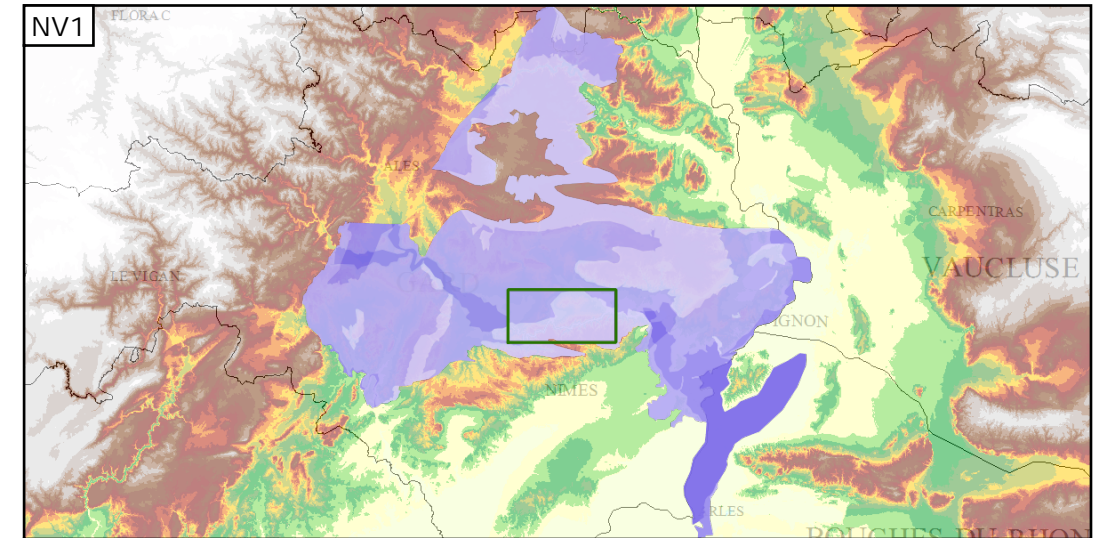
Evolution entre la BDLISA V0 et la V1 :

Type de modification : Aucune modification



Représentation de l'entité

- Ordre 1
- Ordre 2
- Ordre 3
- Ordre 4-5
- Ordre 6-10
- Ordre 11-20
- Ordre 21+



Les entités locales suivantes sont rattachées à cette entité régionale

534AK00 | NV3 absent, nom de l'entité NV2 : Calcaires urgoniens des Gorges du moyen Gardon (rive droite)