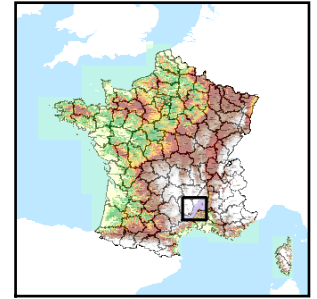


Code de l'Entité Hydrogéologique locale 533AT02



Nom de l'Entité Hydrogéologique Schistes cambriens de la région viganaise



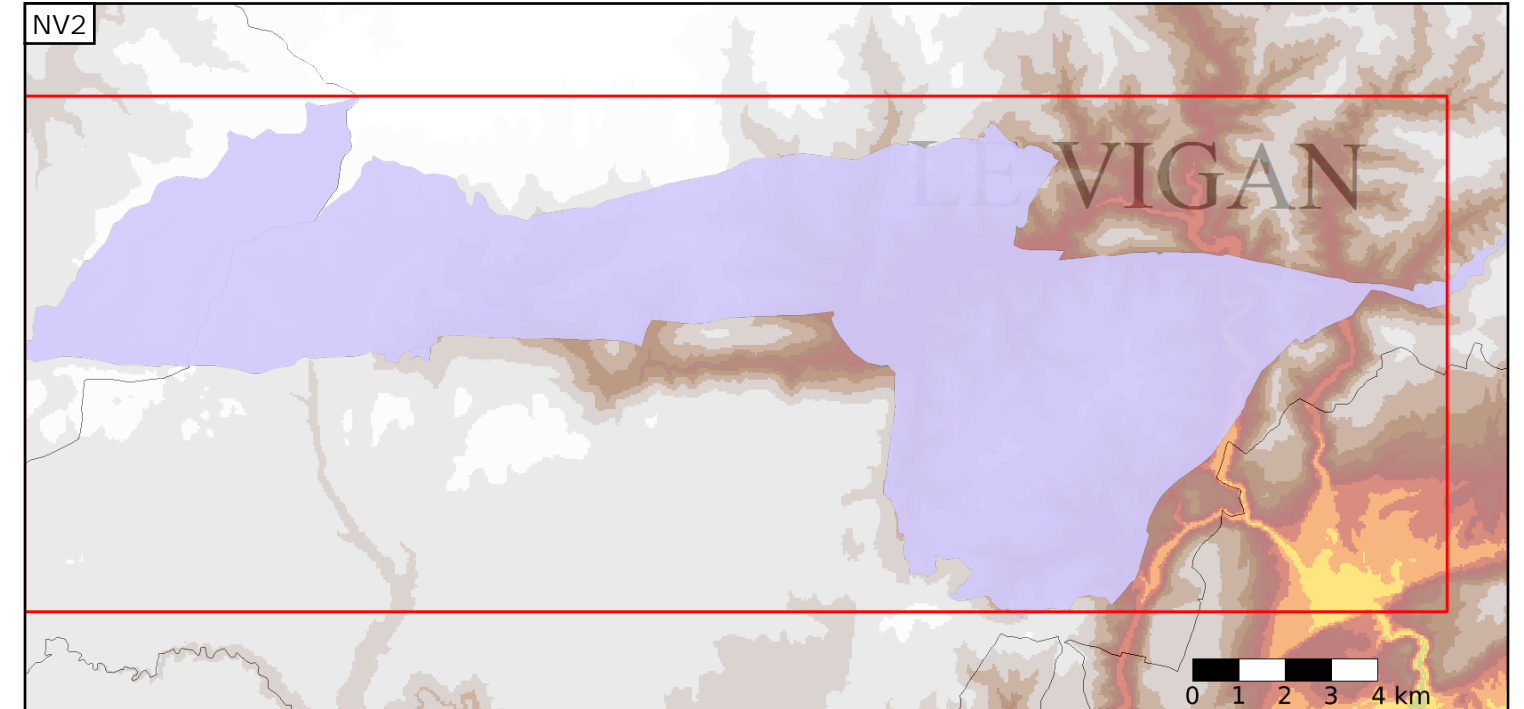
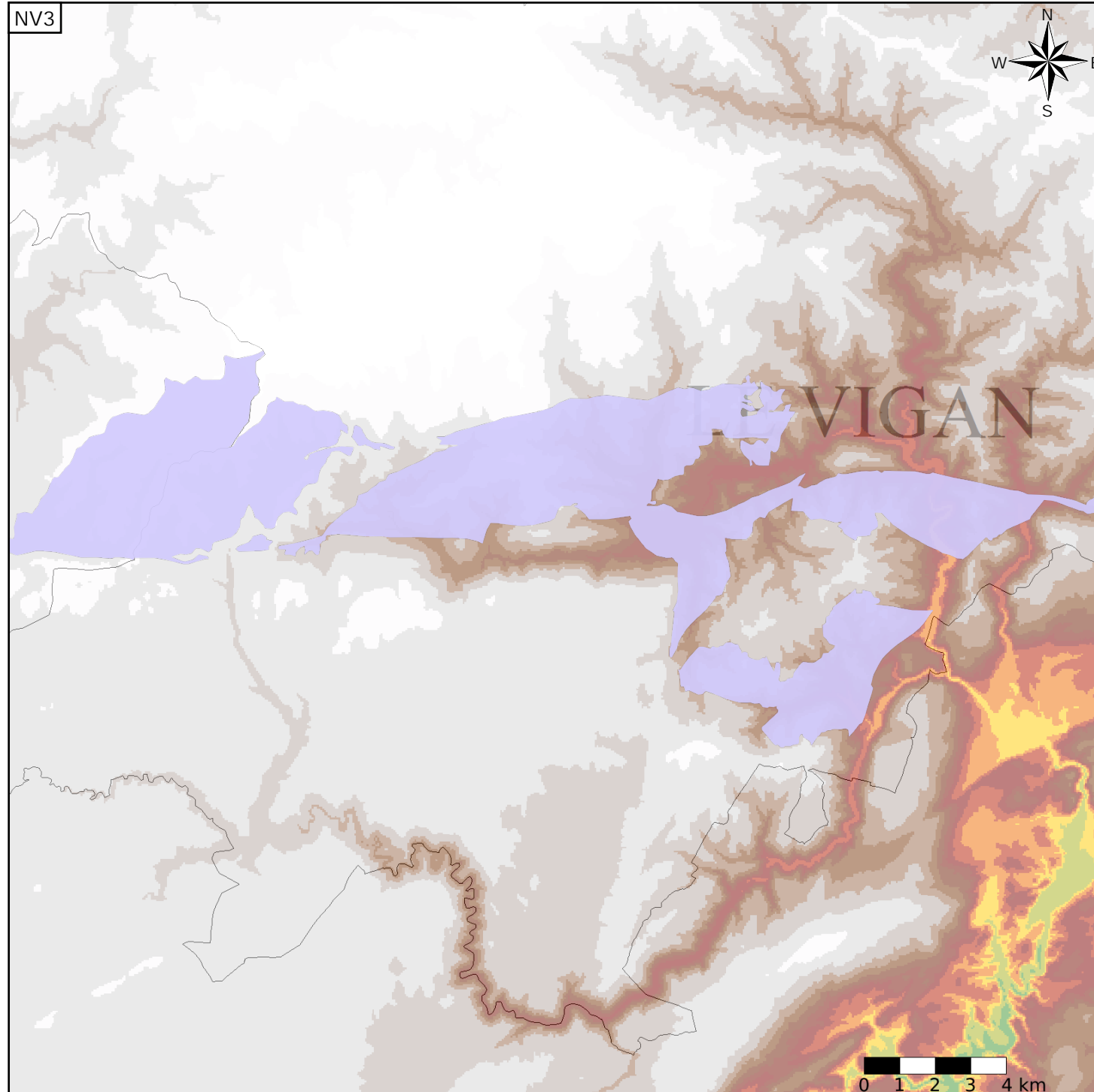
Caractéristiques de l'entité

- Nature : 7 Unité imperméable
- Etat : 2 Entité hydrogéologique à nappe libre
- Thème : 2 Sédimentaire
- Type de milieu : 1 Milieu poreux
- Origine de la construction : 1 Carte géologique ou hydrogéologique

Est incluse dans l'Entité Hydrogéologique 533AT
Calcaires et schistes cambriens de la région viganaise

Evolution entre la BDLISA V0 et la V1 :

Type de modification : Aucune modification



Est incluse dans l'Entité Hydrogéologique 533
Formations de la bordure sous-cévenole dans le Gard et l'Ardèche

