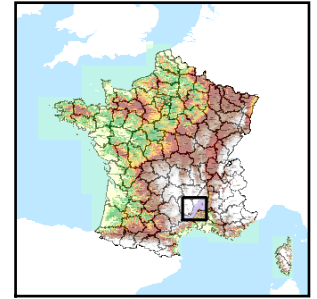


Code de l'Entité Hydrogéologique locale 533AH00



Nom de l'Entité Hydrogéologique NV3 absent, nom de l'entité NV2 : Calcaires urgoniens en rive droite de l'Ardèche de Vallon-Pont-d-Arc à Saint Martin d'Ardèche



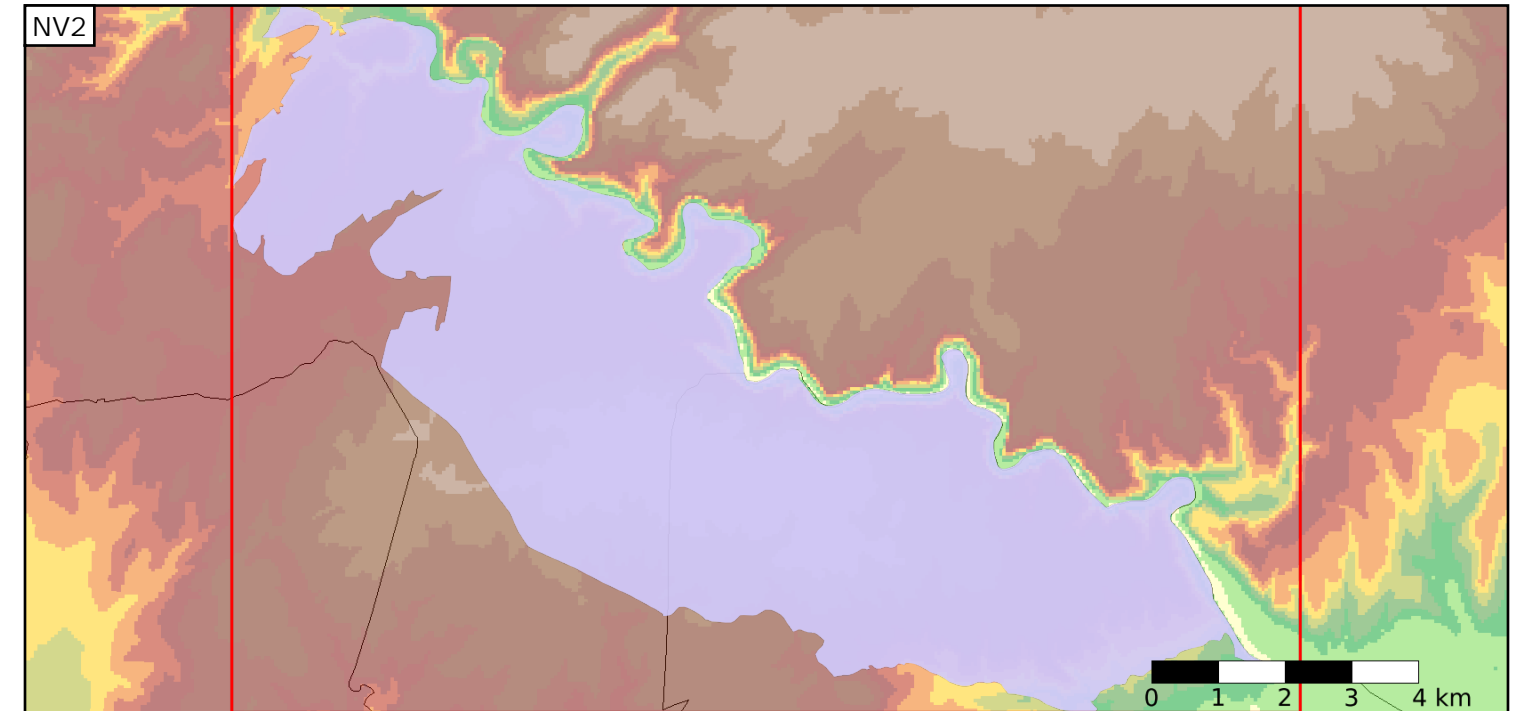
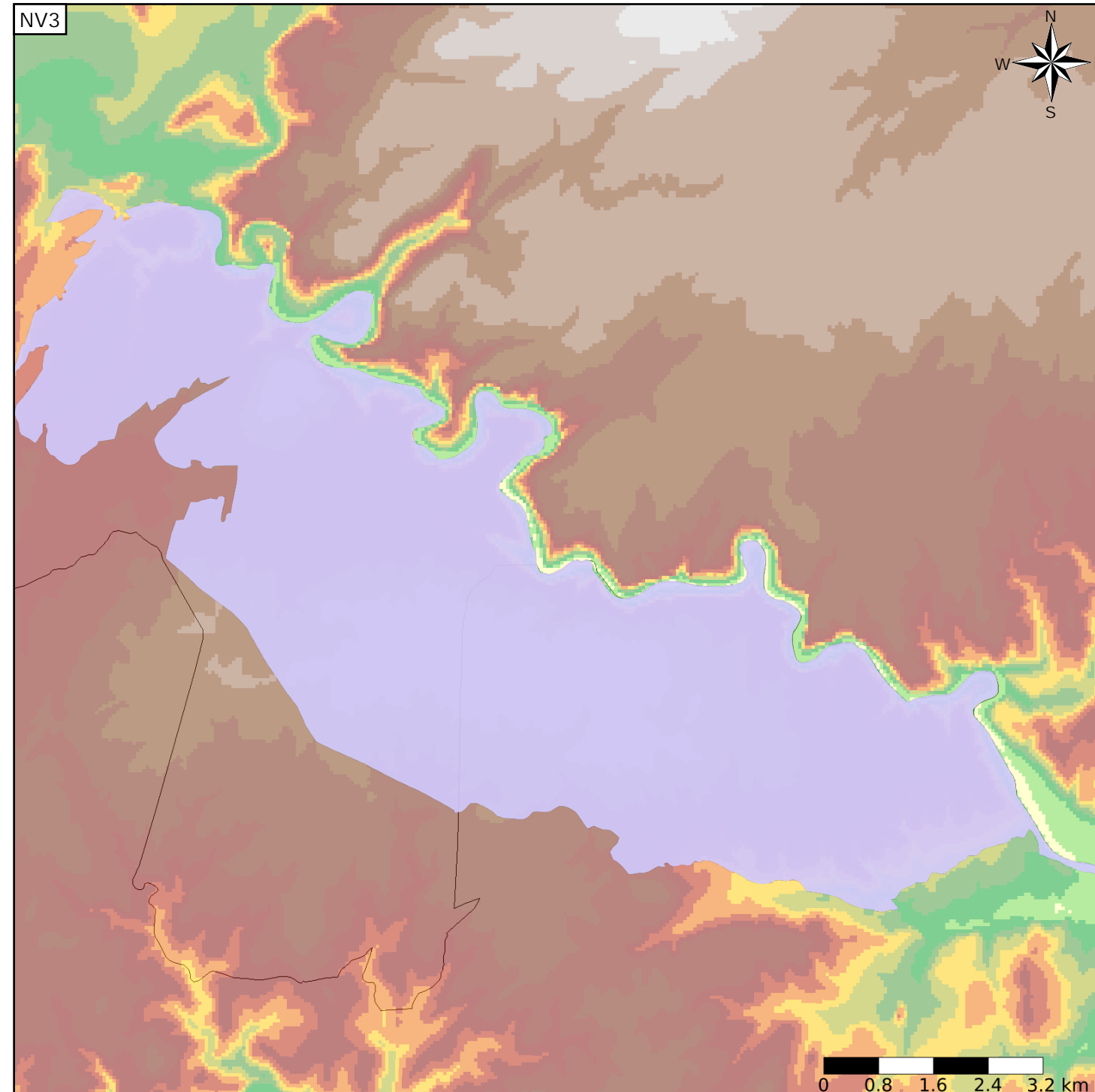
Caractéristiques de l'entité

- Nature : 3 Système aquifère
- Etat : 2 Entité hydrogéologique à nappe libre
- Thème : 2 Sédimentaire
- Type de milieu : 3 Milieu karstique
- Origine de la construction : 2 Complétude totale

Est incluse dans l'Entité Hydrogéologique 533AH
Calcaires urgoniens en rive droite de l'Ardèche de Vallon-Pont-d-Arc à Saint Martin d'Ardèche

Evolution entre la BDLISA V0 et la V1 :

Type de modification : Mise(s) à jour mineure(s) de la géométrie de l'entité



Est incluse dans l'Entité Hydrogéologique 533
Formations de la bordure sous-cévenole dans le Gard et l'Ardèche

