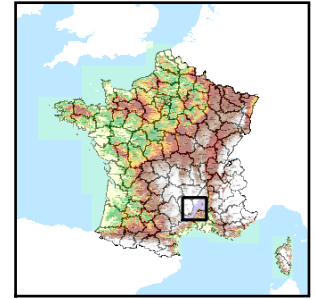


Code de l'Entité Hydrogéologique régionale 533AH



Nom de l'Entité Hydrogéologique Calcaires urgoniens en rive droite de l'Ardèche de Vallon-Pont-d'Arc à Saint Martin d'Ardèche



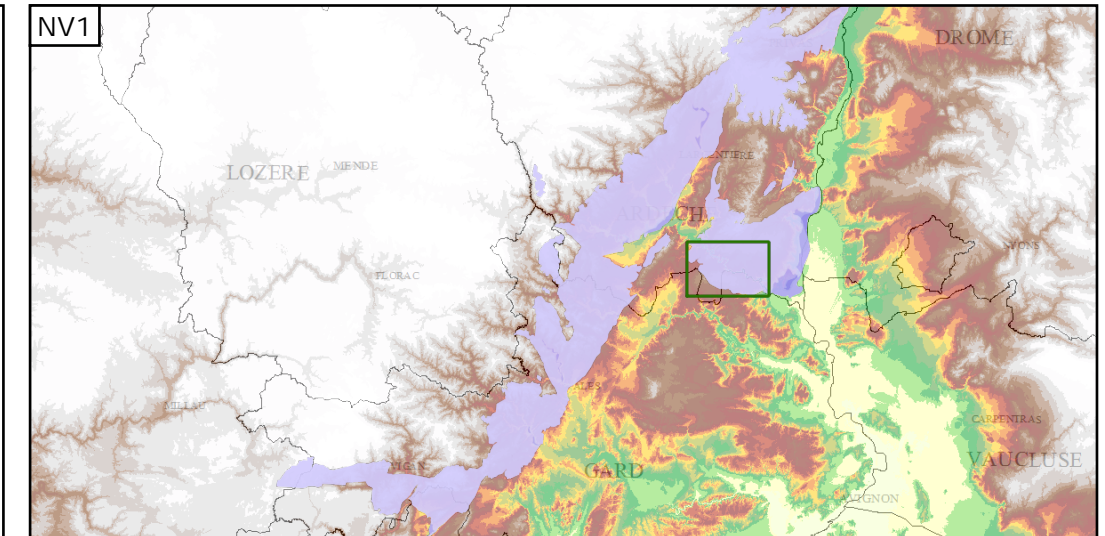

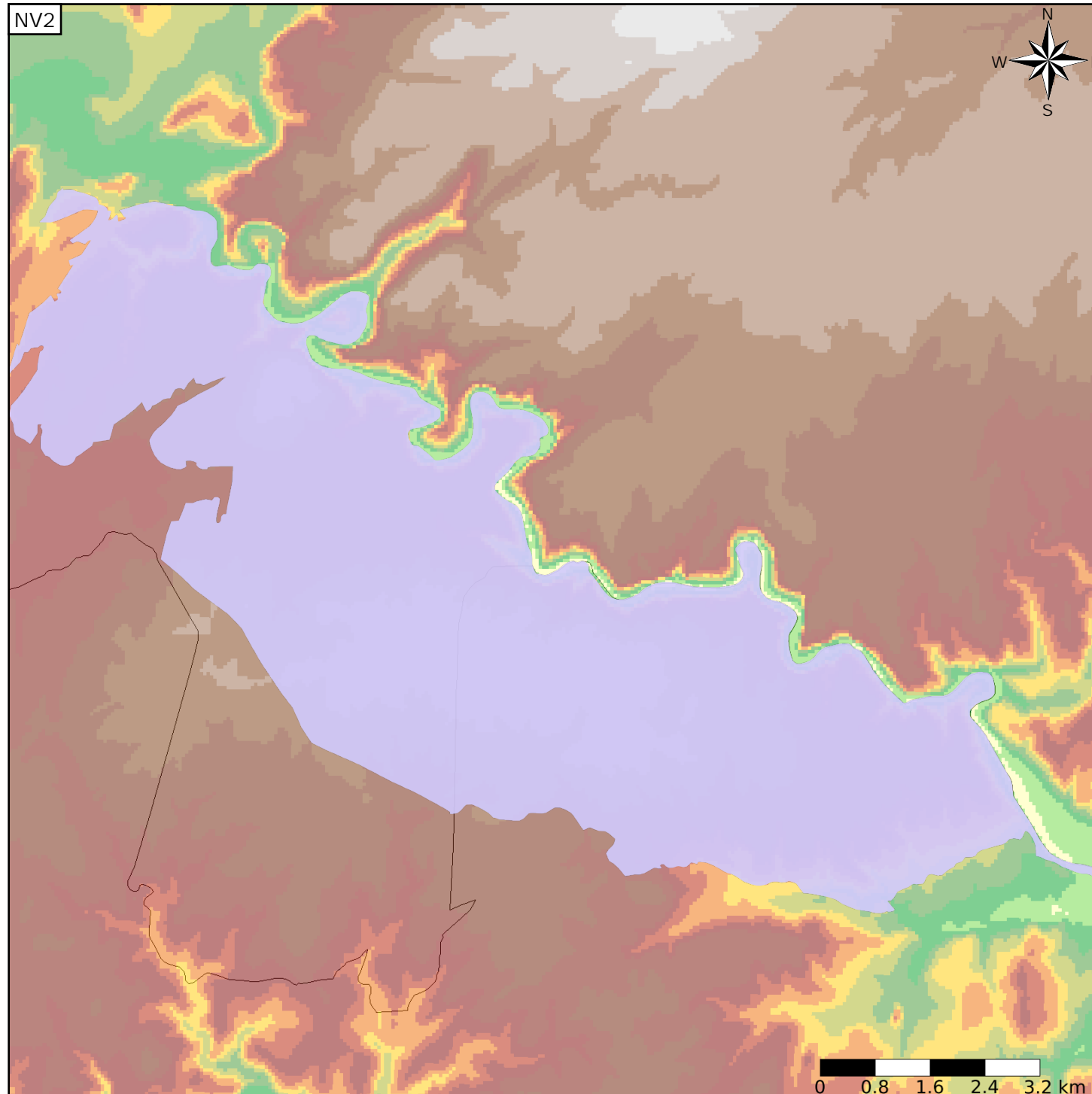
Caractéristiques de l'entité

- Nature : 3 Système aquifère
- Etat : 2 Entité hydrogéologique à nappe libre
- Thème : 2 Sédimentaire
- Type de milieu : 3 Milieu karstique
- Origine de la construction : 1 Carte géologique ou hydrogéologique

Est incluse dans l'Entité Hydrogéologique 533  
Formations de la bordure sous-cévenole dans le Gard et l'Ardèche

Evolution entre la BDLISA V0 et la V1 :

Type de modification : Aucune modification



Les entités locales suivantes sont rattachées à cette entité régionale

533AH00 NV3 absent, nom de l'entité NV2 : Calcaires urgoniens en rive droite de l'Ardèche de Vallon-Pont-d'Arc à Saint Martin d'Ardèche