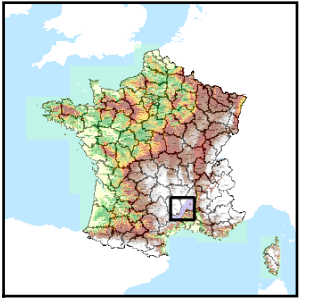


Code de l'Entité Hydrogéologique locale 533AG00



Nom de l'Entité Hydrogéologique Complément de l'entité NV2 : Calcaires urgoniens en rive gauche de l'Ardèche de Vallon-Pont-d-Arc à Saint Martin d'Ardèche



Caractéristiques de l'entité

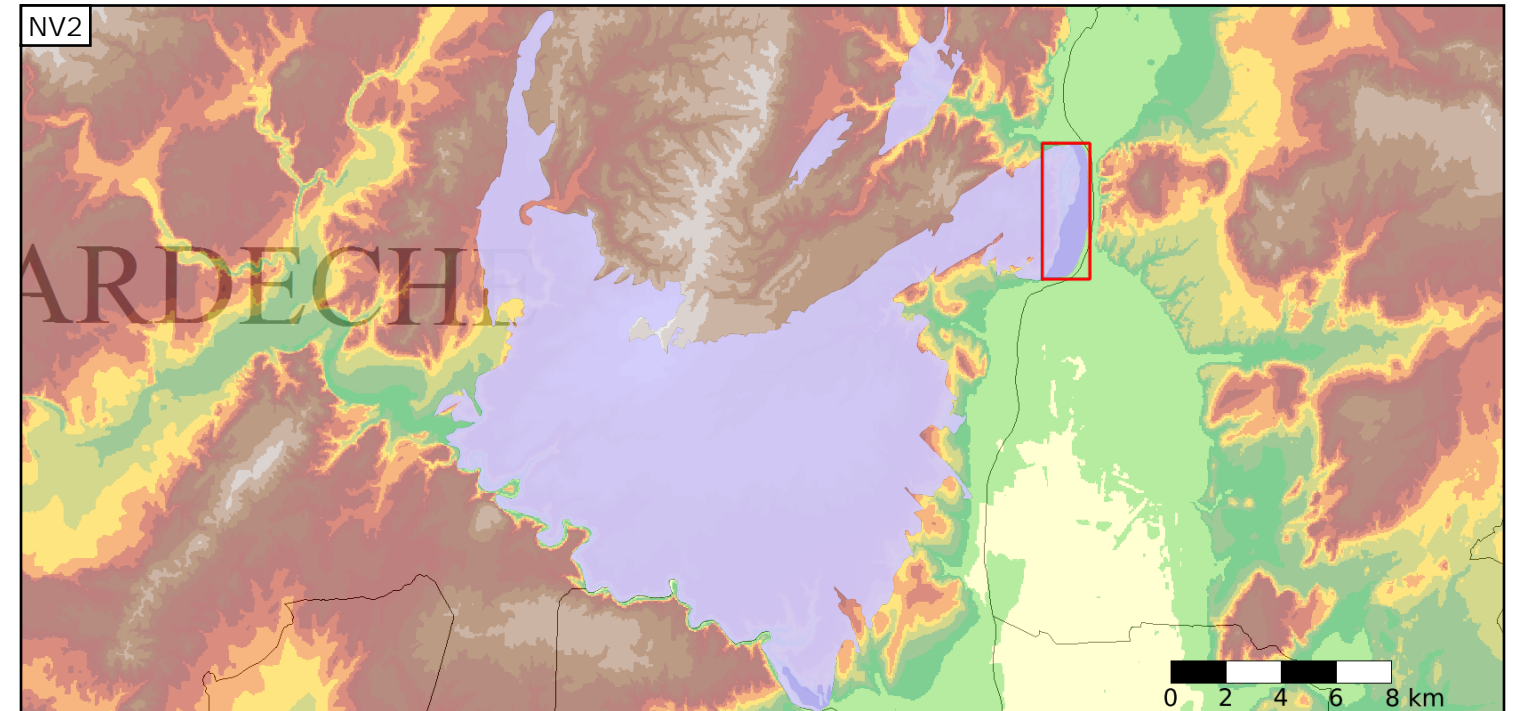
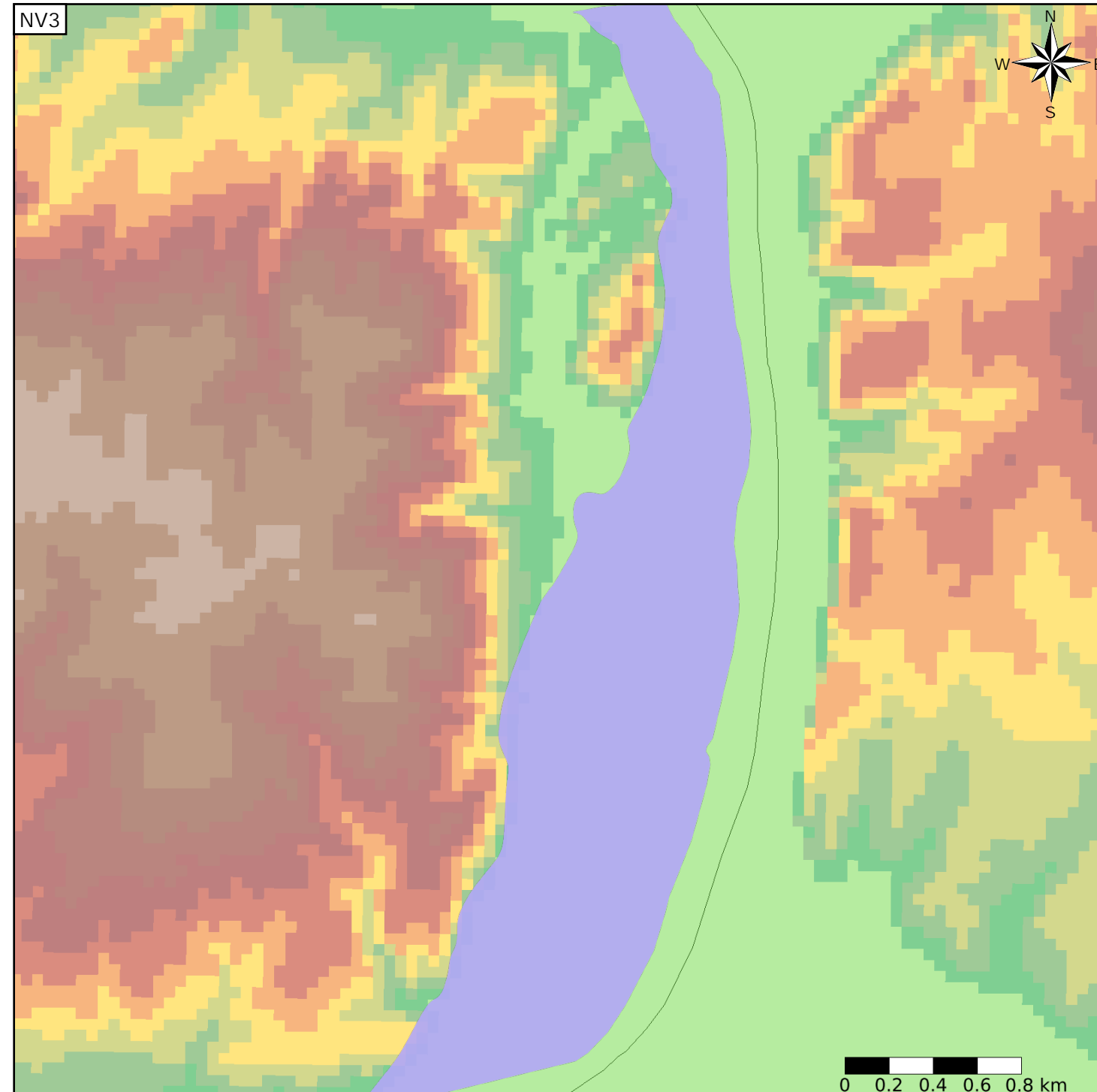
- Nature : 7 Unité imperméable
- Etat : 2 Entité hydrogéologique à nappe libre
- Thème : 2 Sédimentaire
- Type de milieu : 3 Milieu karstique
- Origine de la construction : 3 Complétude partielle

Evolution entre la BDLISA V0 et la V1 :

Type de modification : Mise(s) à jour mineure(s) des informations attributaires de l'entité

Est incluse dans l'Entité Hydrogéologique 533AG

Calcaires urgoniens en rive gauche de l'Ardèche de Vallon-Pont-d-Arc à Saint Martin d'Ardèche



Est incluse dans l'Entité Hydrogéologique 533
Formations de la bordure sous-cévenole dans le Gard et l'Ardèche

