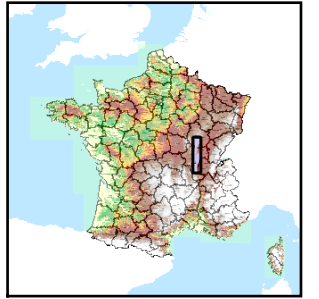




Code de l'Entité Hydrogéologique régionale 523AA

Nom de l'Entité Hydrogéologique Calcaires jurassiques et triasiques et formations oligocènes en rive droite de la Saône entre Thoissy et Lozanne



Caractéristiques de l'entité

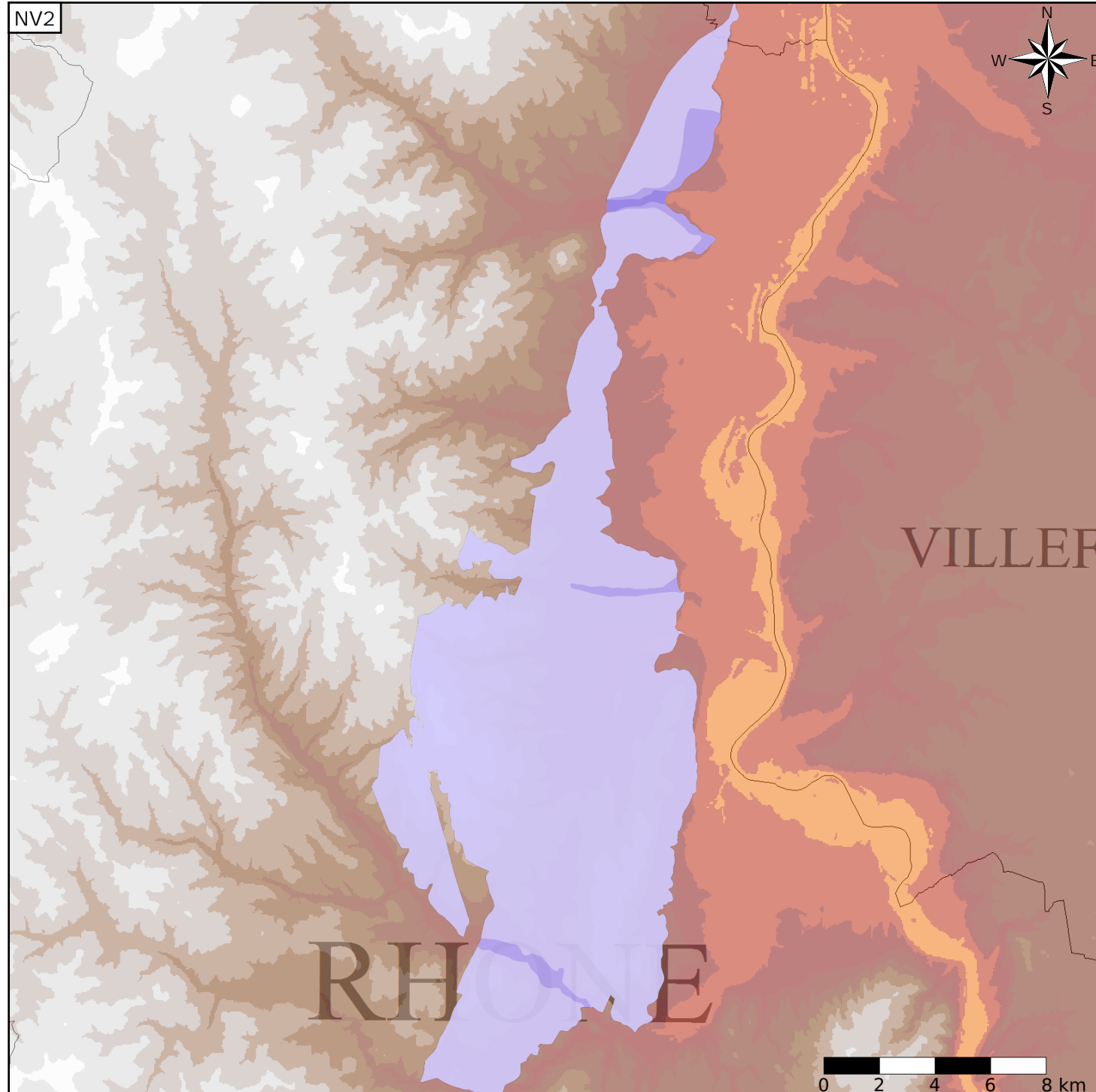
- Nature : 4 Domaine hydrogéologique
- Etat : 2 Entité hydrogéologique à nappe libre
- Thème : 2 Sédimentaire
- Type de milieu : 2 Milieu fissuré
- Origine de la construction : 1 Carte géologique ou hydrogéologique

Est incluse dans l'Entité Hydrogéologique 523

Formations jurassiques et triasiques de Bourgogne dans le bassin Rhône Méditerranée

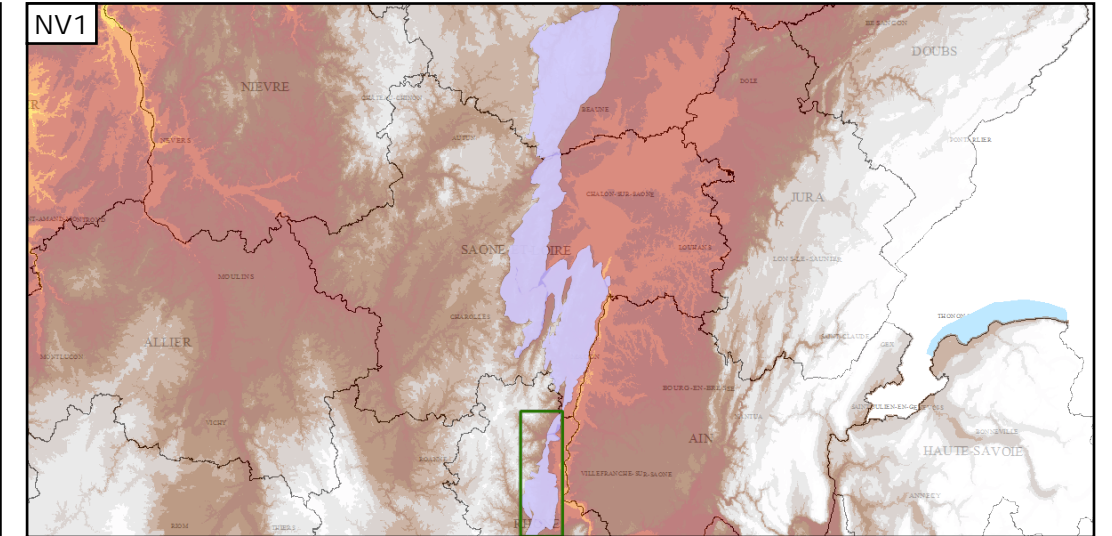
Evolution entre la BDLISA V0 et la V1 :

Type de modification : Aucune modification



Représentation de l'entité

- Ordre 1
- Ordre 2
- Ordre 3
- Ordre 4-5
- Ordre 6-10
- Ordre 11-20
- Ordre 21+



Les entités locales suivantes sont rattachées à cette entité régionale

523AA00	Complément de l'entité NV2 : Calcaires jurassiques et triasiques et formations oligocènes en rive droite de la Saône entre Thoissy et Lozanne
523AA01	Calcaires du Dogger en rive droite de la Saône en aval de Villefranche-sur-Saône