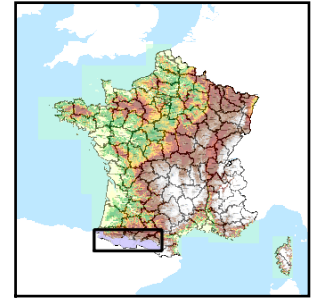


Code de l'Entité Hydrogéologique régionale 404AS

Nom de l'Entité Hydrogéologique Massif du Cinco-villas



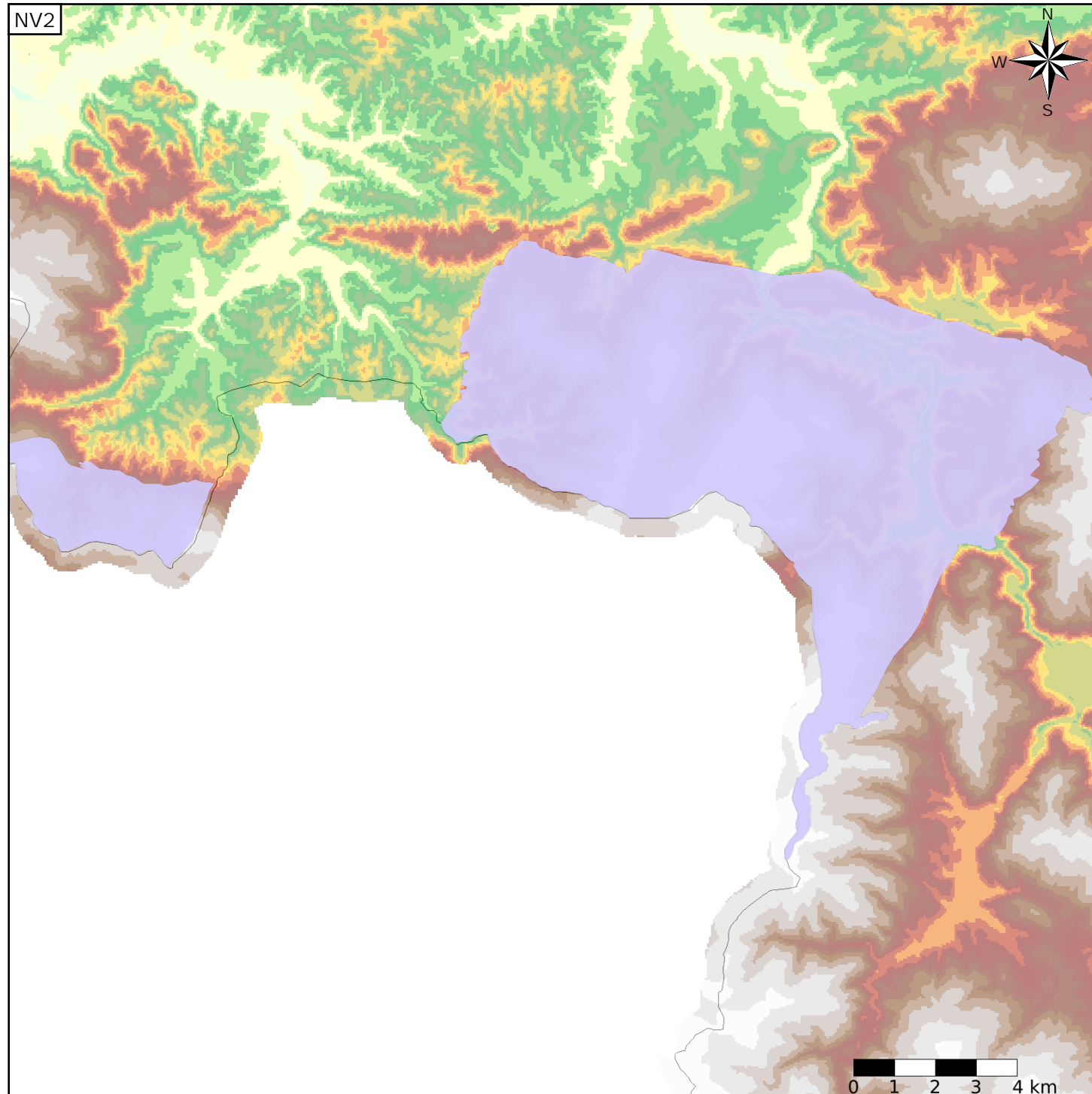
Caractéristiques de l'entité

Nature : 4 Domaine hydrogéologique
 Etat : 3 Entité hydrogéologique à parties libres et captives
 Thème : 4 Intensément plissés de montagne
 Type de milieu : 2 Milieu fissuré
 Origine de la construction : 4 Agrégation par héritage

Evolution entre la BDLISA V0 et la V1 :

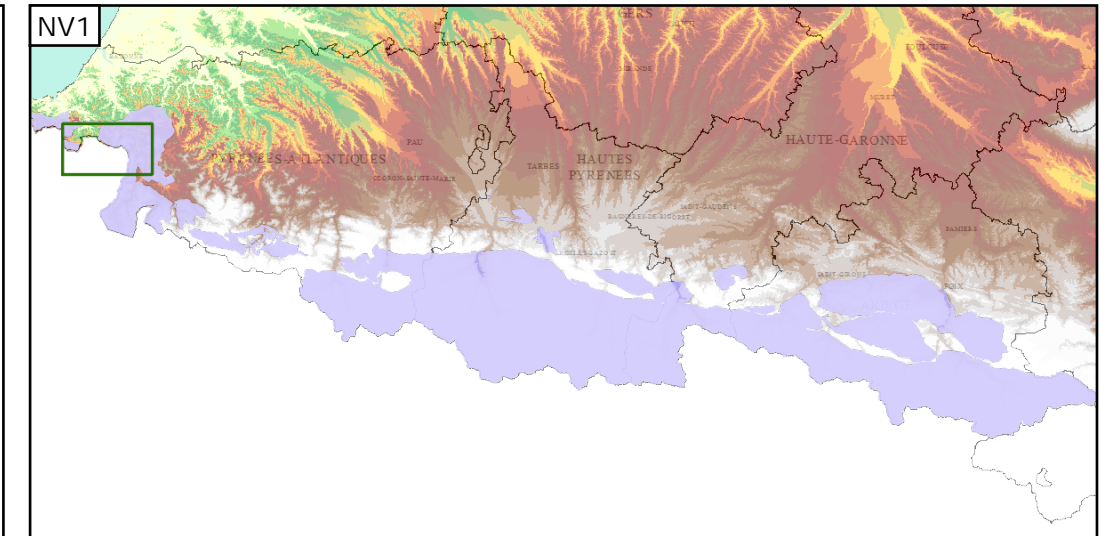
Type de modification : Aucune modification

Est incluse dans l'Entité Hydrogéologique 404
 Massifs de la chaîne pyrénéenne



Représentation de l'entité

- Ordre 1
- Ordre 2
- Ordre 3
- Ordre 4-5
- Ordre 6-10
- Ordre 11-20
- Ordre 21+



Les entités locales suivantes sont rattachées à cette entité régionale

404AS01	Calcaires du Crétacé inférieur du massif du Cinco-villas
404AS02	Grès et conglomérats du Permo-Trias du massif du Cinco-villas
404AS03	Schistes du Paléozoïque du massif du Cinco-villas
404AS04	Schistes du Paléozoïque inférieur du Gorospil dans le massif du Cinco-villas
404AS05	Roches cristallines du massif de Cinco-villas