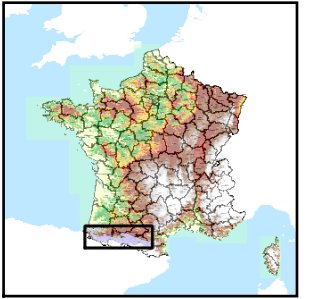


Code de l'Entité Hydrogéologique régionale 402AT



Nom de l'Entité Hydrogéologique Chaînon calcaire du secondaire de Ahargou - Layens - Montagnou



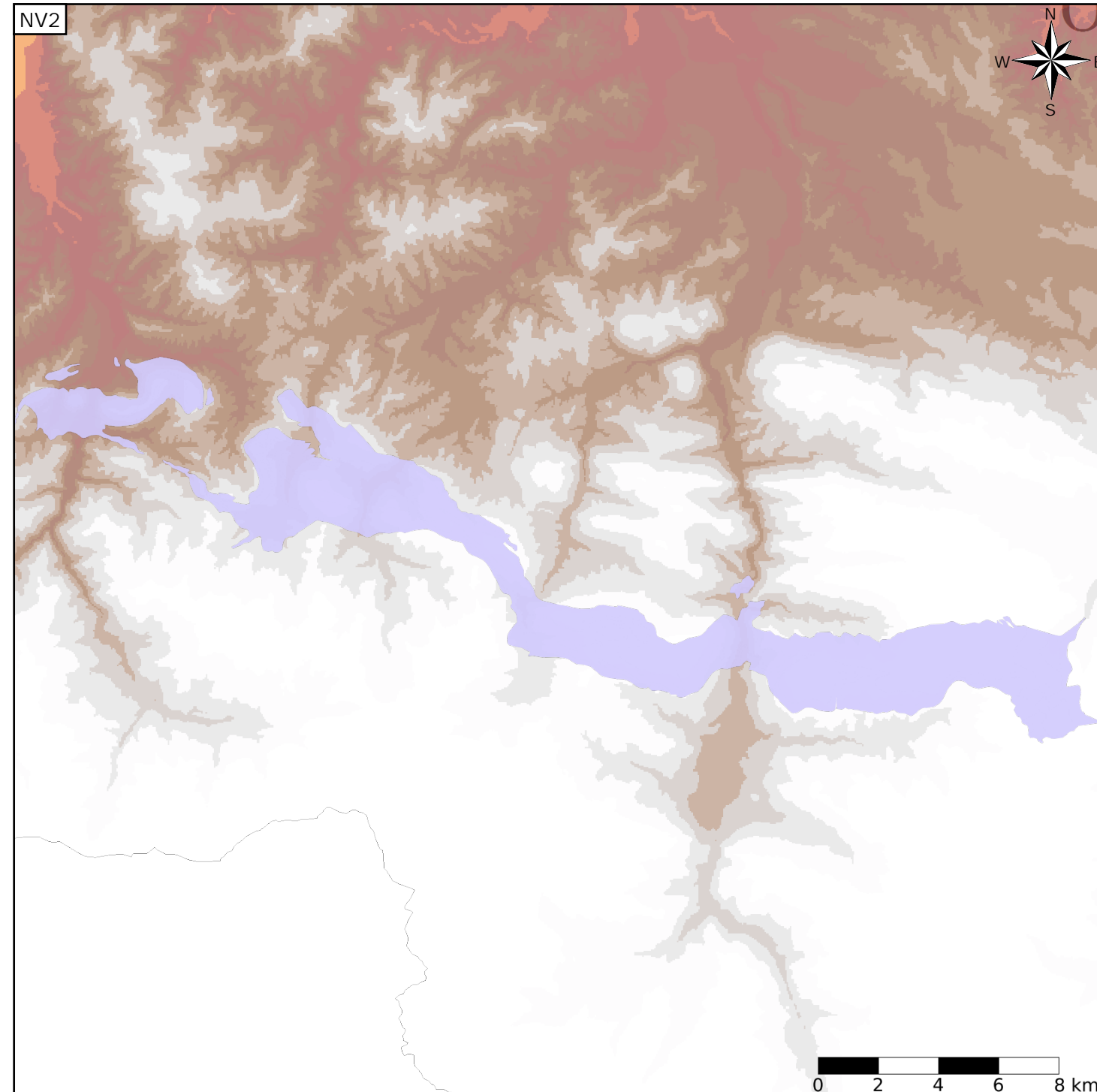
Caractéristiques de l'entité

- Nature : 3 Système aquifère
- Etat : 3 Entité hydrogéologique à parties libres et captives
- Thème : 4 Intensément plissés de montagne
- Type de milieu : 5 Double porosité : karstique et de fissures
- Origine de la construction : 4 Agrégation par héritage

Est incluse dans l'Entité Hydrogéologique 402
Chaînon calcaires du Secondaire de la chaîne pyrénéenne

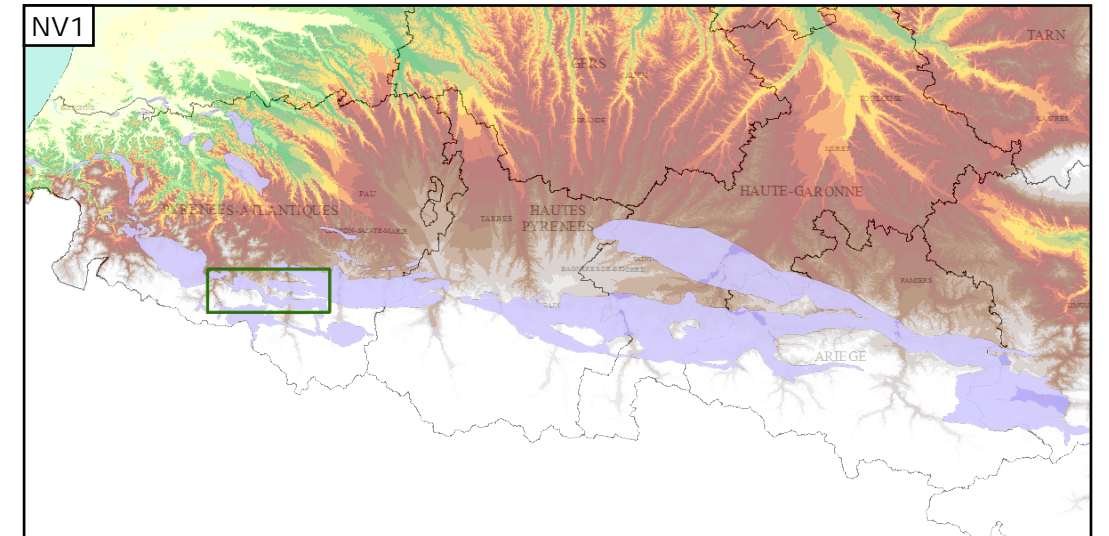
Evolution entre la BDLISA V0 et la V1 :

Type de modification : Aucune modification



Représentation de l'entité

- Ordre 1
- Ordre 2
- Ordre 3
- Ordre 4-5
- Ordre 6-10
- Ordre 11-20
- Ordre 21+



Les entités locales suivantes sont rattachées à cette entité régionale

402AT01	Calcaires du Crétacé inférieur des massifs de Ahargou - Layens - Montagnou
402AT02	Calcaires du Jurassique moyen et supérieur des massifs de Ahargou - Layens - Montagnou
402AT03	Formations imperméables du Secondaire des massifs de Ahargou - Layens - Montagnou
402AT04	Calcaires du Trias des massifs de Ahargou - Layens - Montagnou