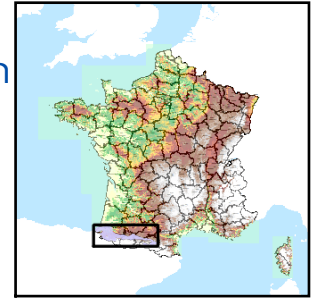


Code de l'Entité Hydrogéologique locale 400AI01



Nom de l'Entité Hydrogéologique Argiles, évaporites, ophites, calcaires et dolomies du Trias et du Jurassique inférieur du bassin de Saint-Jean-Pied-d-Port



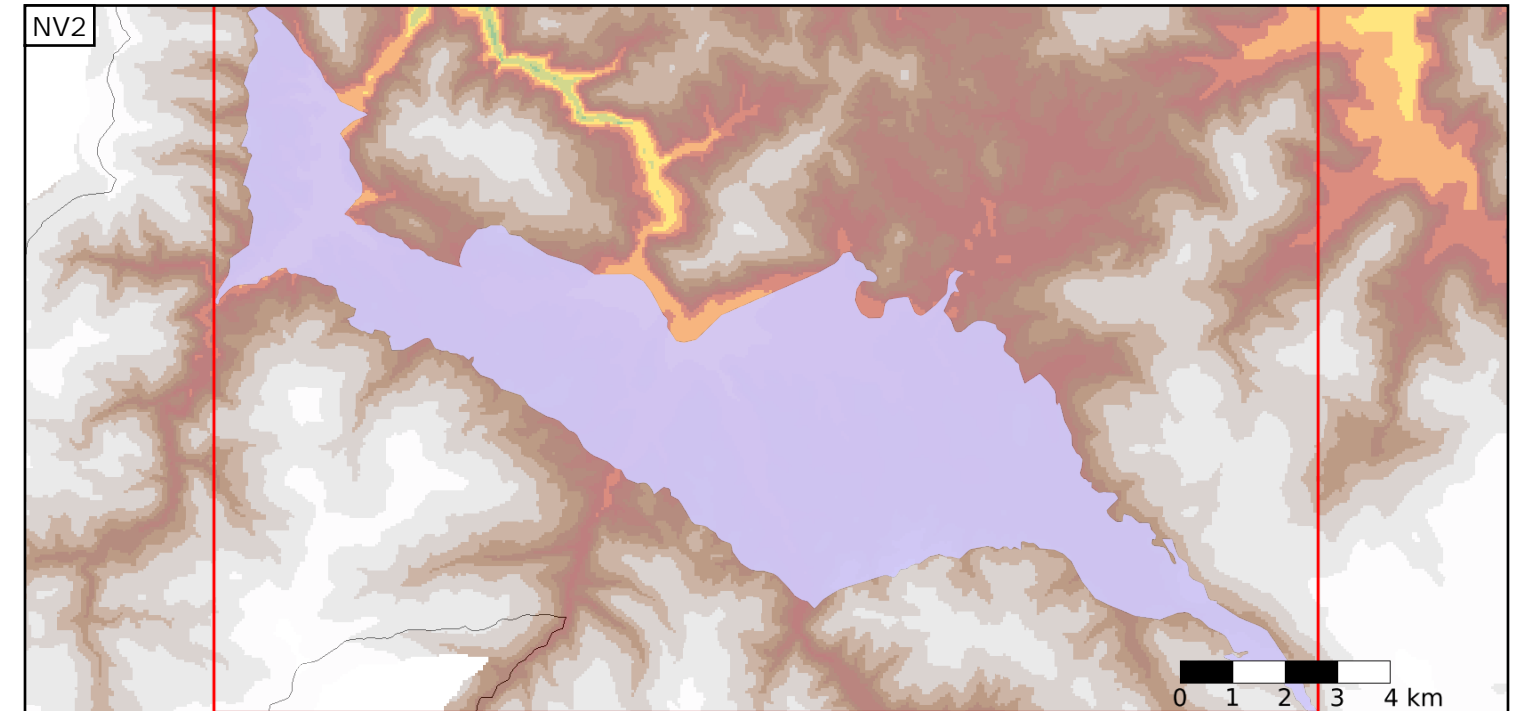
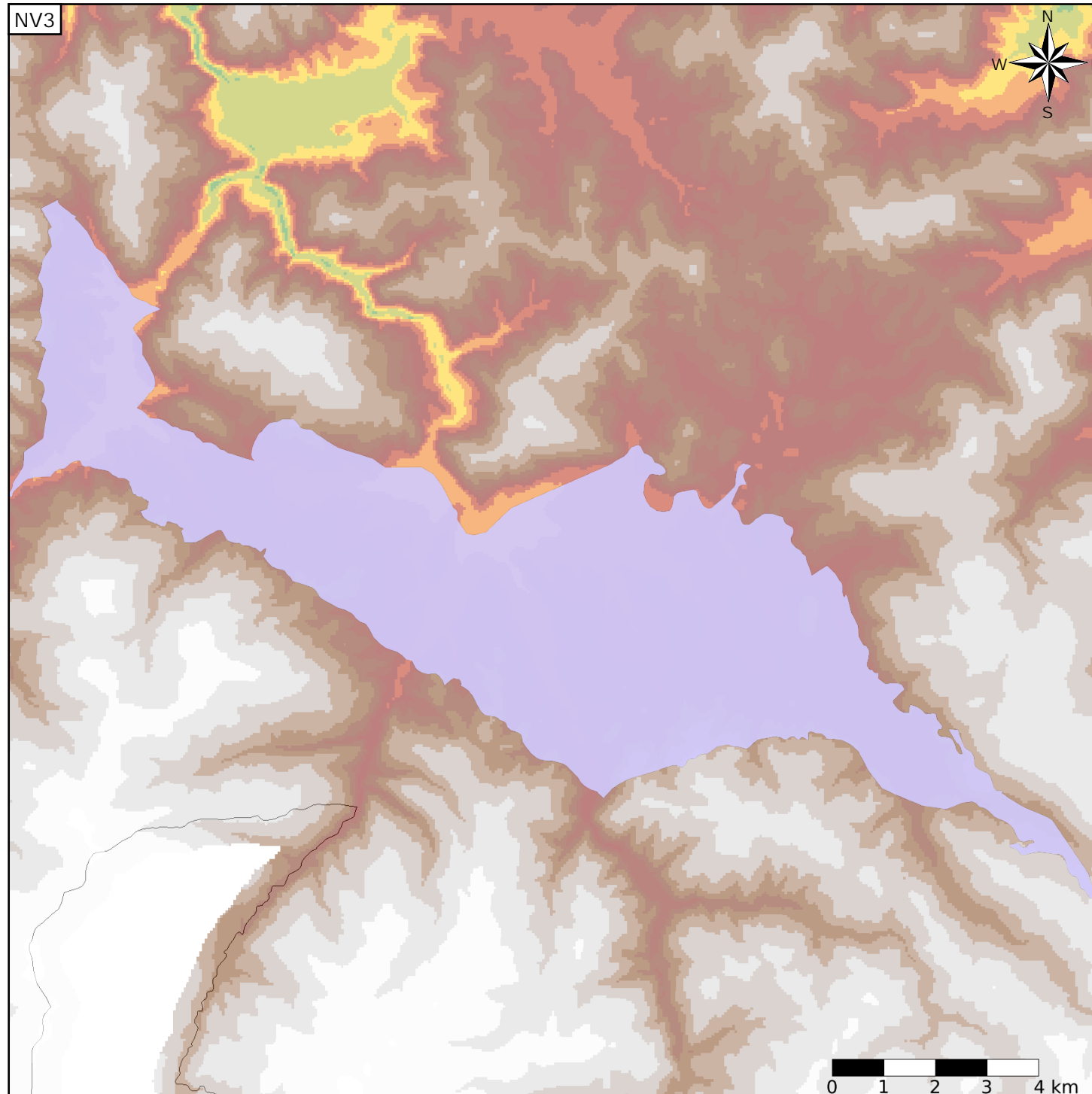
Caractéristiques de l'entité

- Nature : 7 Unité imperméable
- Etat : ... Sans objet
- Thème : 4 Intensément plissés de montagne
- Type de milieu : 1 Milieu poreux
- Origine de la construction : 1 Carte géologique ou hydrogéologique

Est incluse dans l'Entité Hydrogéologique 400AI
Bassin triasique de Saint Jean Pied de Port

Evolution entre la BDLISA V0 et la V1 :

Type de modification : Aucune modification



Est incluse dans l'Entité Hydrogéologique 400
Bassins de la chaîne pyrénéenne

