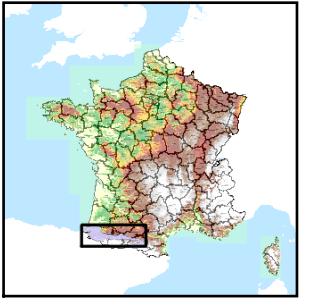


Code de l'Entité Hydrogéologique locale 400AF06



Nom de l'Entité Hydrogéologique Flyschs Crétacés du sud du bassin aquitain



Caractéristiques de l'entité

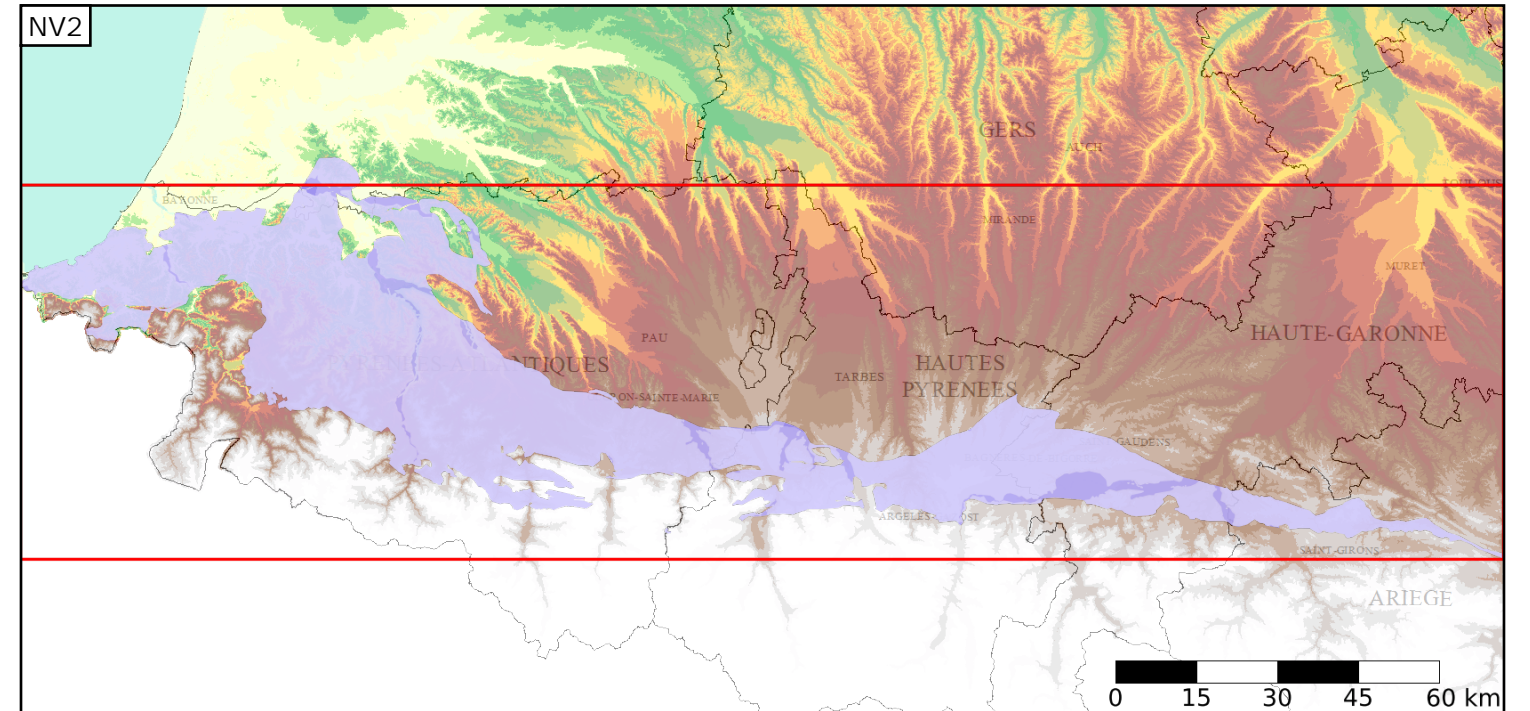
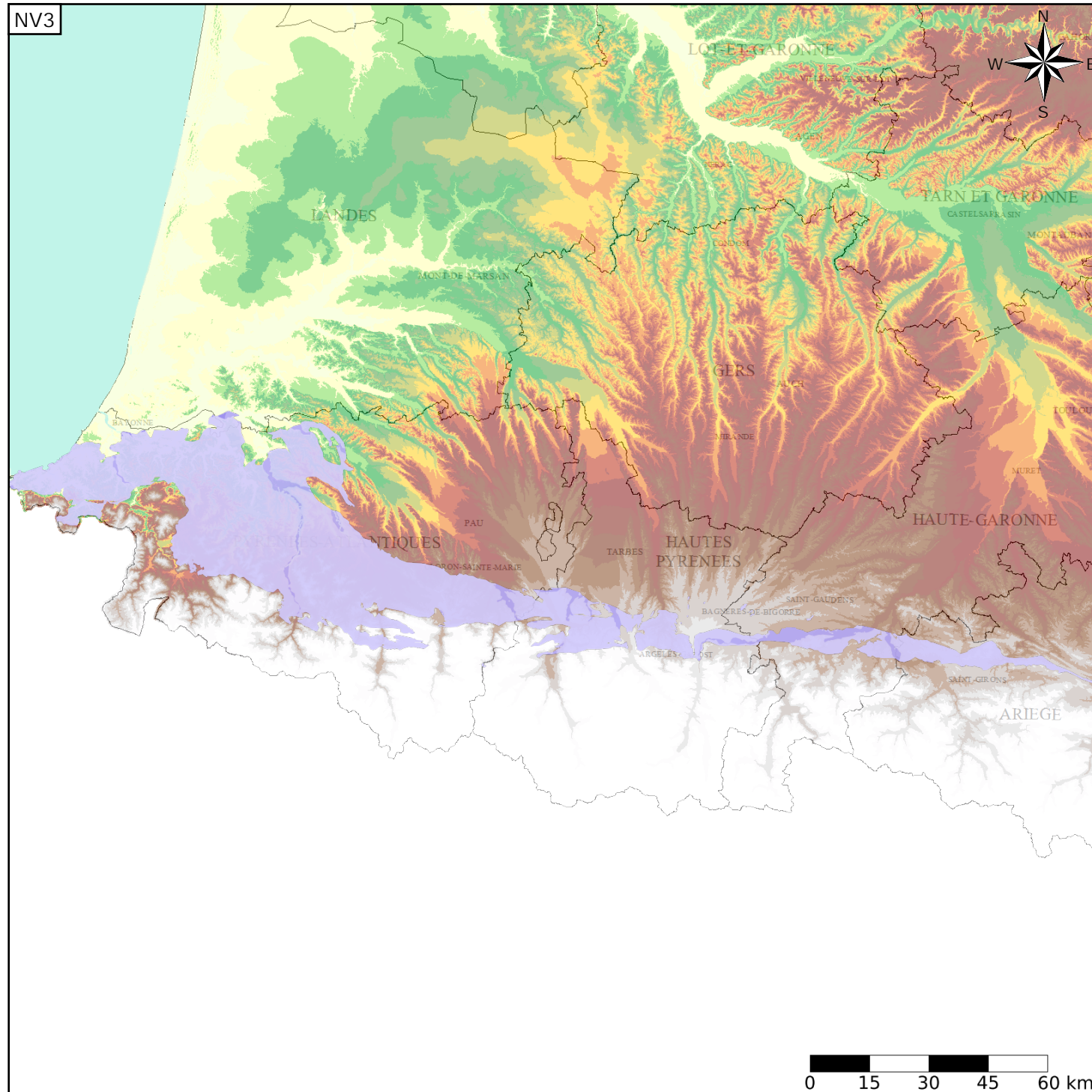
- Nature : 6 Unité semi-perméable
- Etat : 2 Entité hydrogéologique à nappe libre
- Thème : 4 Intensément plissés de montagne
- Type de milieu : 2 Milieu fissuré
- Origine de la construction : 1 Carte géologique ou hydrogéologique

Evolution entre la BDLISA V0 et la V1 :

Type de modification : Aucune modification

Est incluse dans l'Entité Hydrogéologique 400AF

Bassin du flysch du sud du Bassin Aquitain et formations imperméables du front nord pyrénéen



Est incluse dans l'Entité Hydrogéologique 400
Bassins de la chaîne pyrénéenne

Représentation de l'entité

- Ordre 1
- Ordre 2
- Ordre 3
- Ordre 4-5
- Ordre 6-10
- Ordre 11-20
- Ordre 21+

