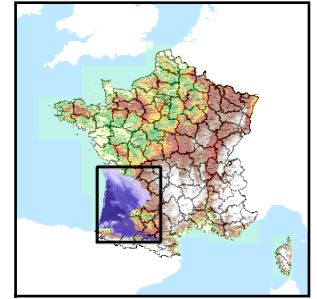


Code de l'Entité Hydrogéologique régionale 348AG



Nom de l'Entité Hydrogéologique Multicouche calcaire du Crétacé supérieur du sud du Bassin Aquitain



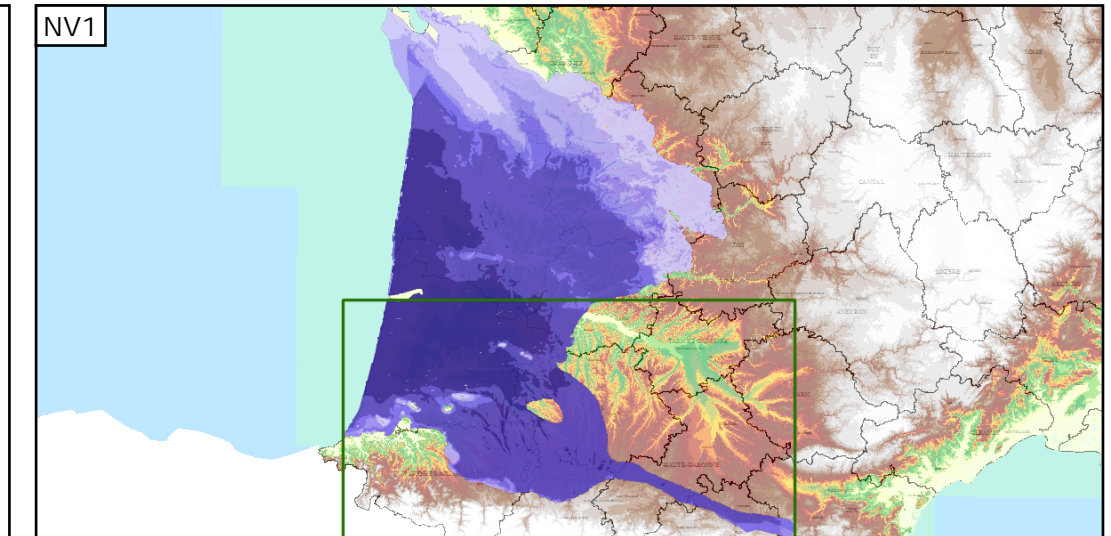
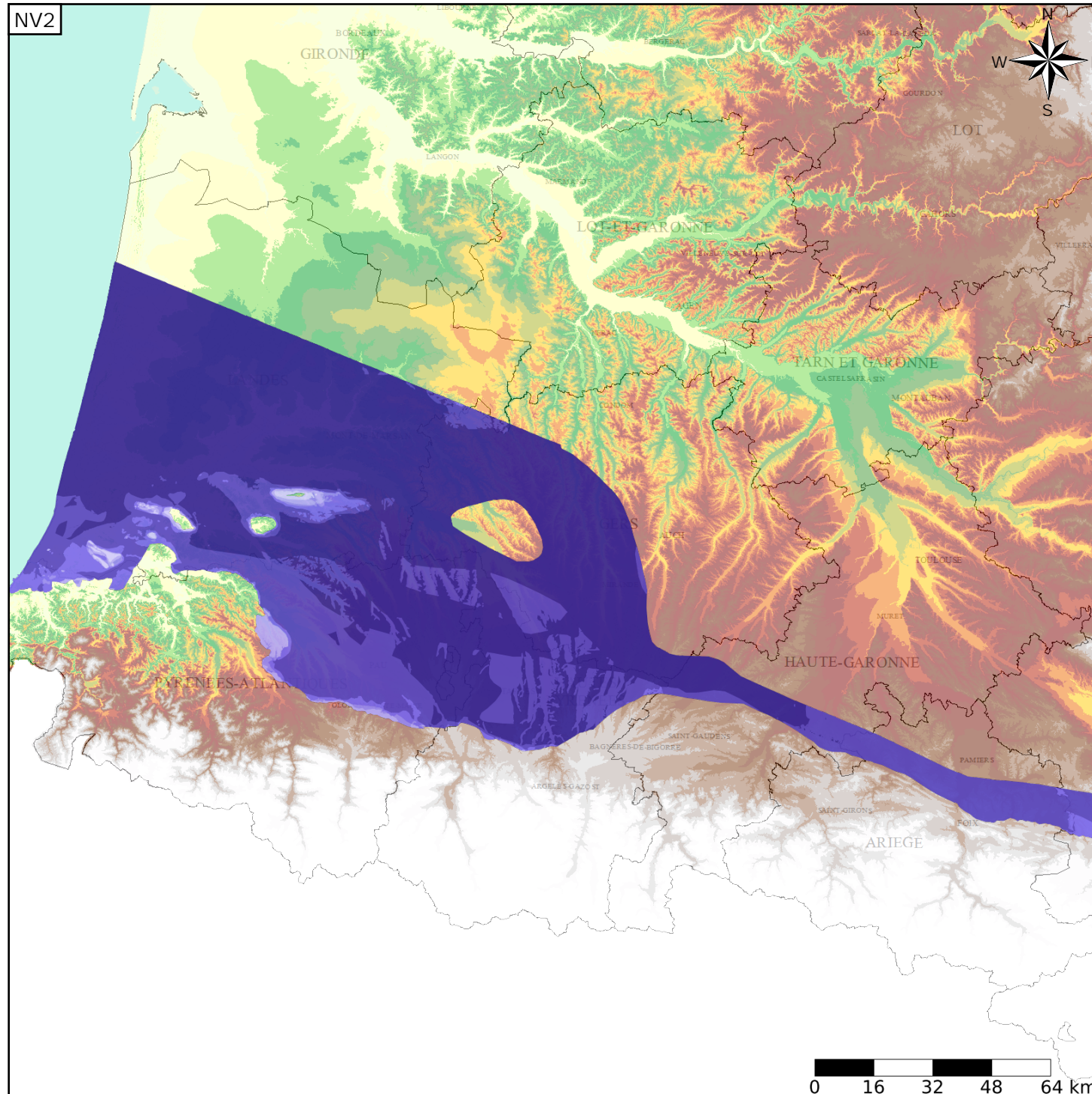
Caractéristiques de l'entité

- Nature : 3 Système aquifère
- Etat : 2 Entité hydrogéologique à nappe libre
- Thème : 2 Sédimentaire
- Type de milieu : 4 Double porosité : matricielle et de fissures
- Origine de la construction : 4 Agrégation par héritage

Est incluse dans l'Entité Hydrogéologique 348
Grand système aquifère multicouche du Crétacé supérieur du Bassin Aquitain

Evolution entre la BDLISA V0 et la V1 :

Type de modification : Aucune modification



Les entités locales suivantes sont rattachées à cette entité régionale

348AGO	1	Flyschs du Crétacé supérieur du sud du bassin aquitain
348AGO	2	Calcaires et dolomies du multicouche Cénomaniens à Santonien du sud du bassin aquitain