Code de l'Entité Hydrogéologique locale 201AI10

Nom de l'Entité Hydrogéologique Socle métamorphique dans le bassin versant de la Vienne du Taurion à l'Aixelle (Paragneiss et intrusion magmatiques des unités métamorphiques du Limousin)

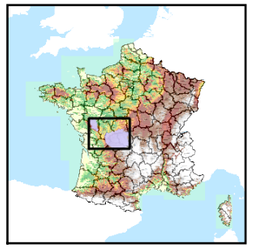

Caractéristiques de l'entité

Nature :	5	Unité aquifère
Etat :	2	Entité hydrogéologique à nappe libre
Thème :	3	Socle
Type de milieu :	2	Milieu fissuré
Origine de la construction :	1	Carte géologique ou hydrogéologique

Evolution entre la BDLISA V0 et la V1 :

Type de modification : Aucune modification

Est incluse dans l'Entité Hydrogéologique 201AI

Socle du Massif Central dans le bassin versant de La Vienne de sa source à la Goire

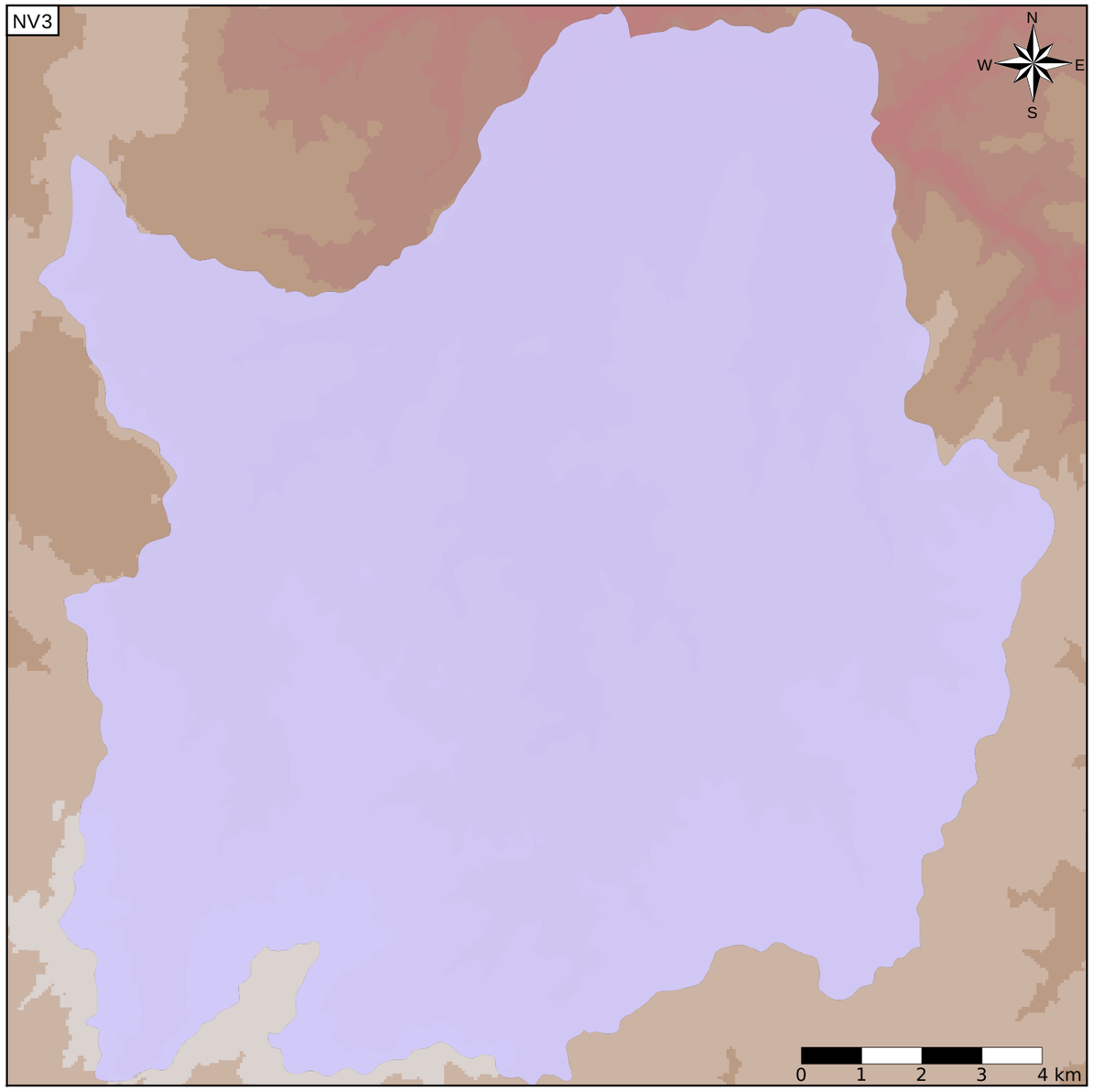

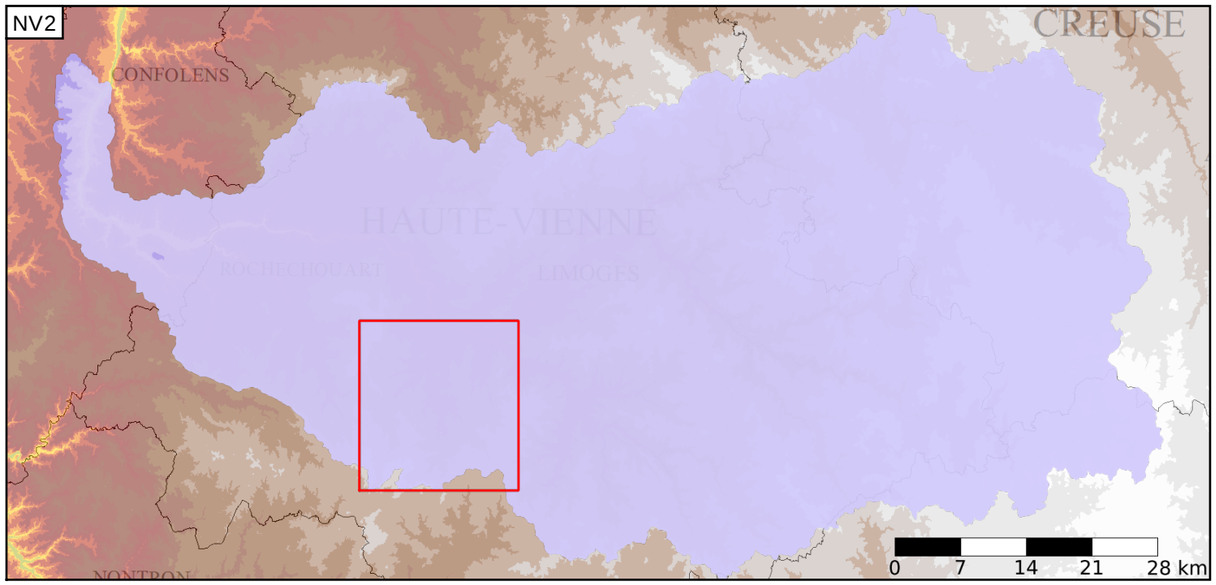

Est incluse dans l'Entité Hydrogéologique 201

Socle du Massif Central dans le bassin versant de la Loire de la Vienne (inclus) à la Maine (exclus)

Représentation de l'entité

- Ordre 1
- Ordre 2
- Ordre 3
- Ordre 4-5
- Ordre 6-10
- Ordre 11-20
- Ordre 21+

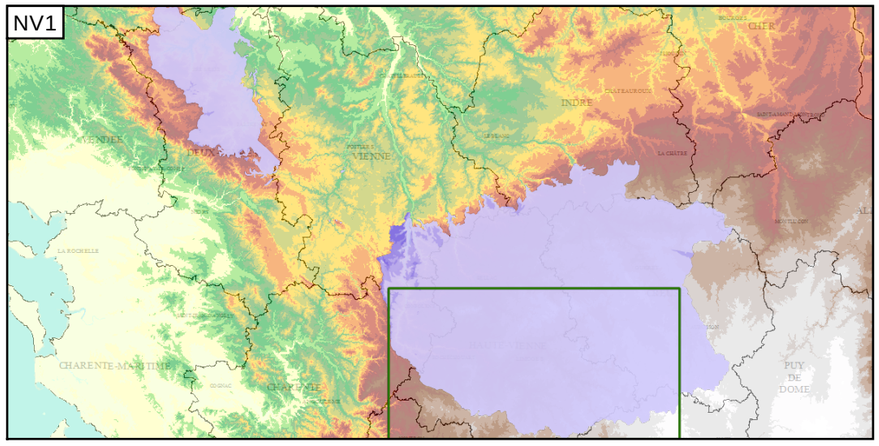

Edition du 30/06/2015
Base de connaissance - juin 2015
Référentiel BDLISA version 1 - juin 2015
Source Bibliographique : Rapport BRGM RP-62261-FR
http://www.sandre.eaufrance.fr