Code de l'Entité Hydrogéologique locale 201AE02

Nom de l'Entité Hydrogéologique Socle métamorphique dans le bassin versant de la Gartempe du confluent de la Brame à la fin du socle du Massif central

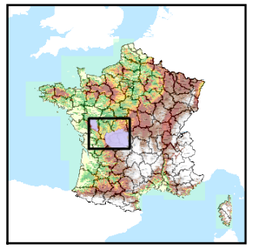

Caractéristiques de l'entité

Nature :	6	Unité semi-perméable
Etat :	2	Entité hydrogéologique à nappe libre
Thème :	3	Socle
Type de milieu :	2	Milieu fissuré
Origine de la construction :	1	Carte géologique ou hydrogéologique

Evolution entre la BDLISA V0 et la V1 :

Type de modification : Aucune modification

Est incluse dans l'Entité Hydrogéologique 201AE

Socle du Massif Central dans le bassin versant de La Gartempe et ses affluents

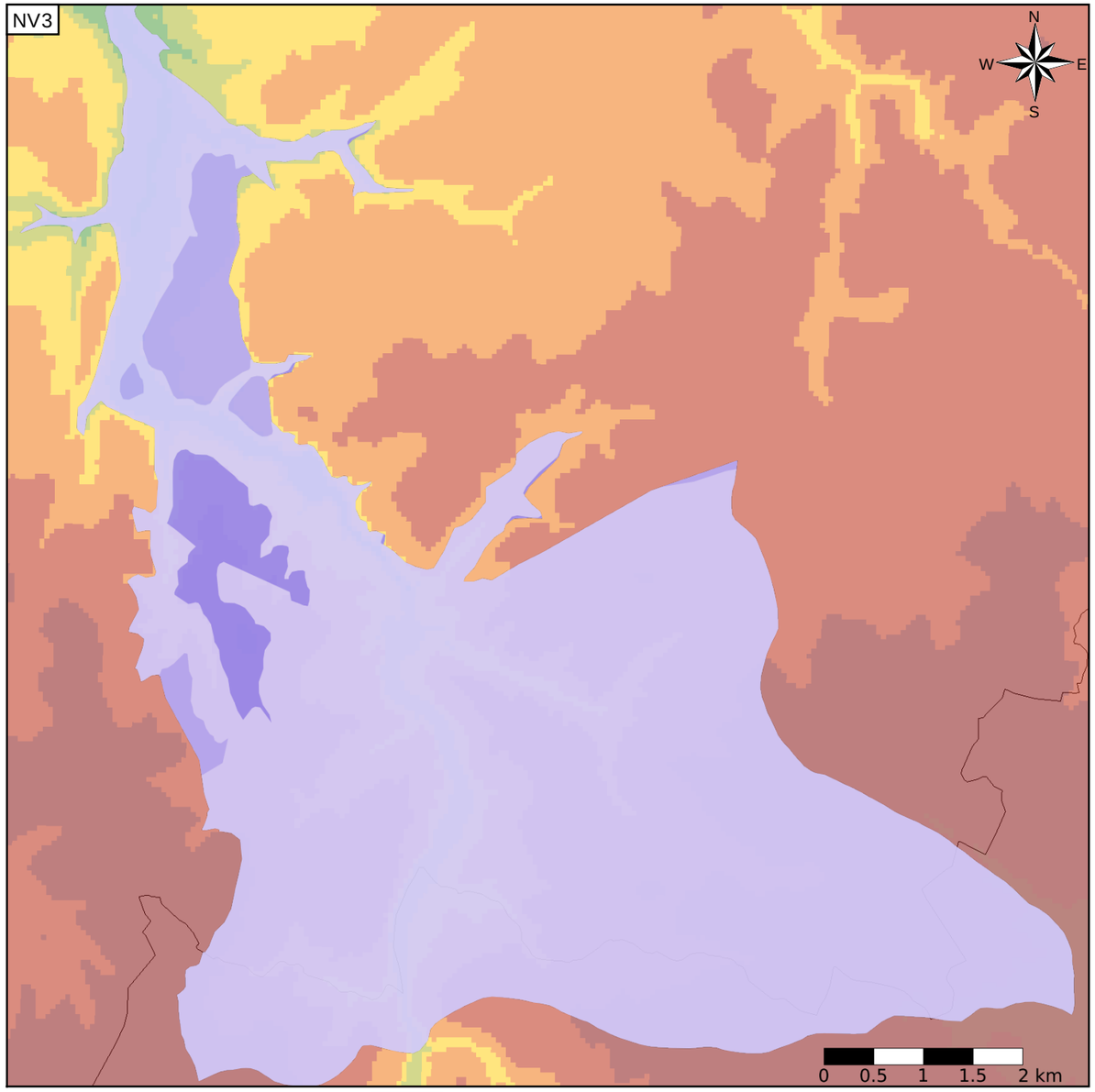

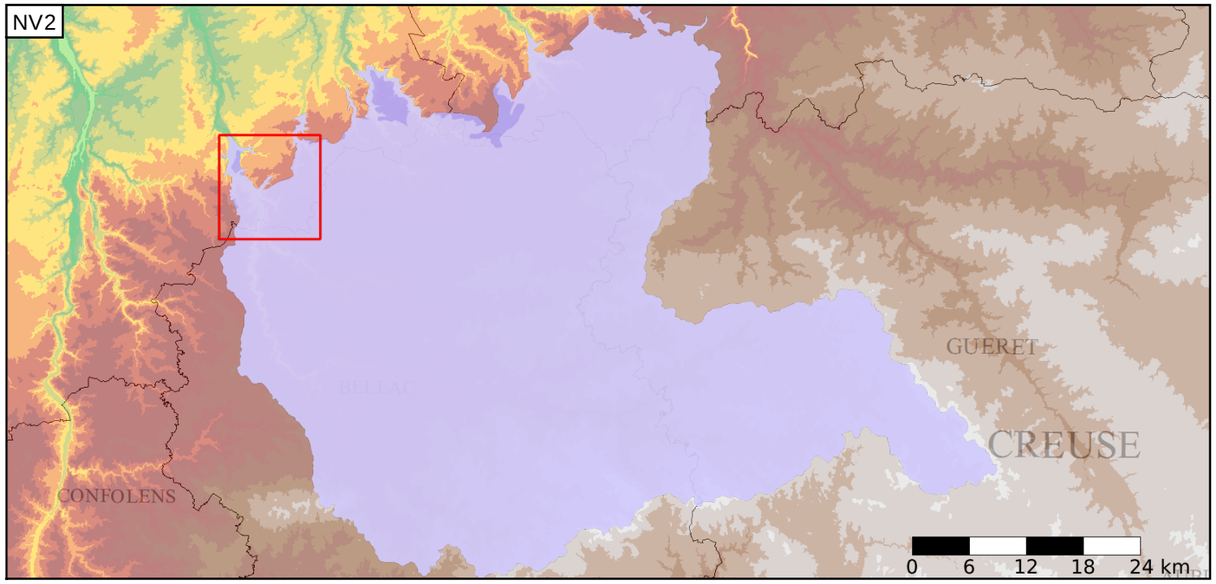

Est incluse dans l'Entité Hydrogéologique 201

Socle du Massif Central dans le bassin versant de la Loire de la Vienne (inclus) à la Maine (exclus)

Représentation de l'entité

- Ordre 1
- Ordre 2
- Ordre 3
- Ordre 4-5
- Ordre 6-10
- Ordre 11-20
- Ordre 21+

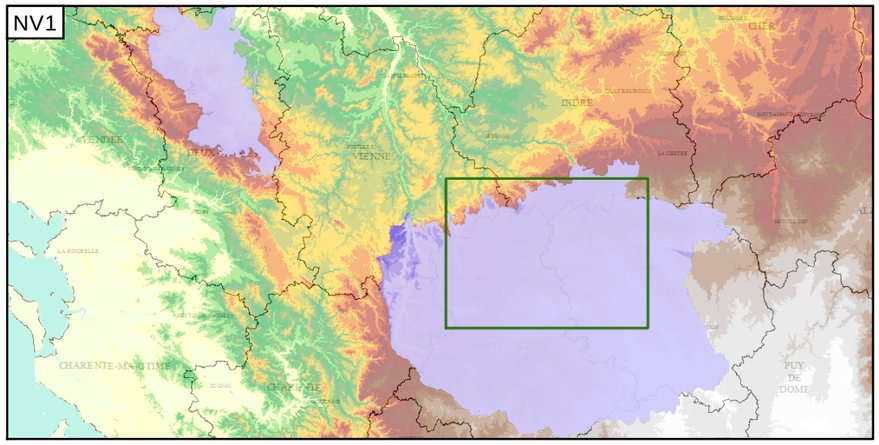

Edition du 30/06/2015
Base de connaissance - juin 2015
Référentiel BDLISA version 1 - juin 2015
Source Bibliographique : Rapport BRGM RP-62261-FR
http://www.sandre.eaufrance.fr