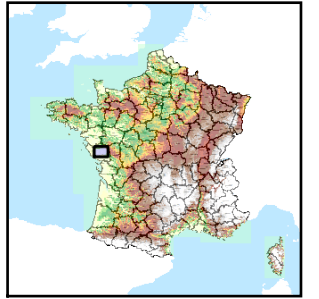


Code de l'Entité Hydrogéologique régionale 185AA



Nom de l'Entité Hydrogéologique Socle du Massif Armoricaïn dans le bassin versant du Grand Lay puis le Lay de sa source à la mer, le Petit Lay et ses affluents, la Smagne de sa source au Lay (exclus), l'Yon de sa source au Lay (exclus)



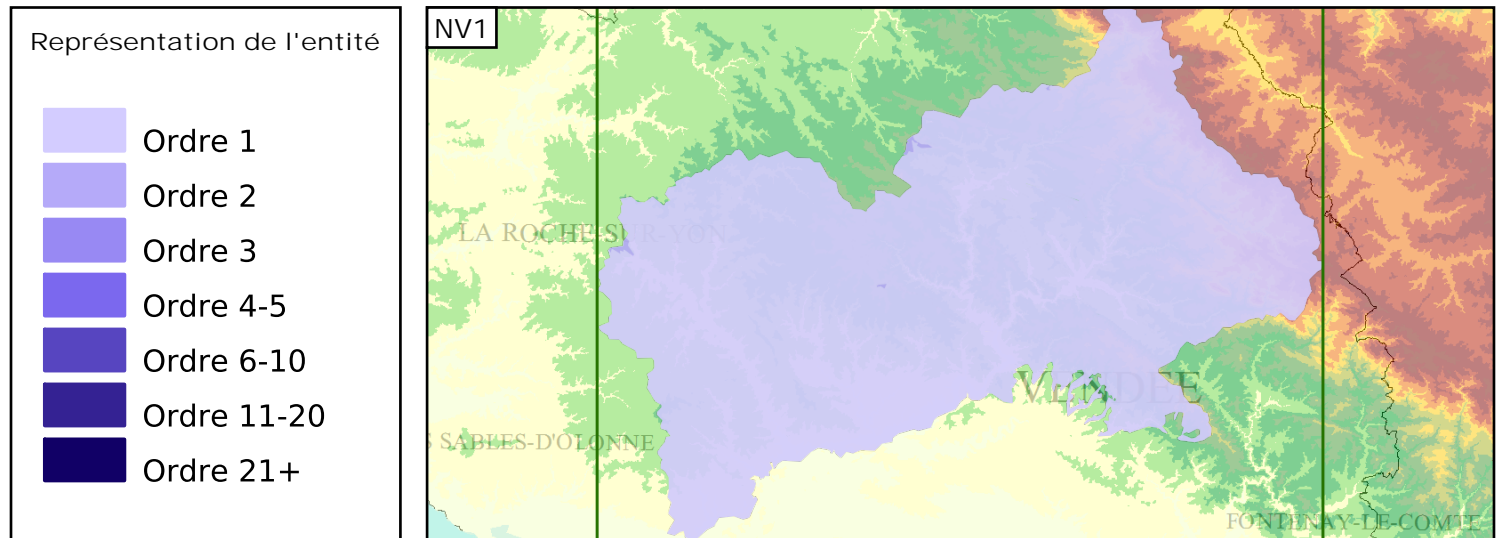
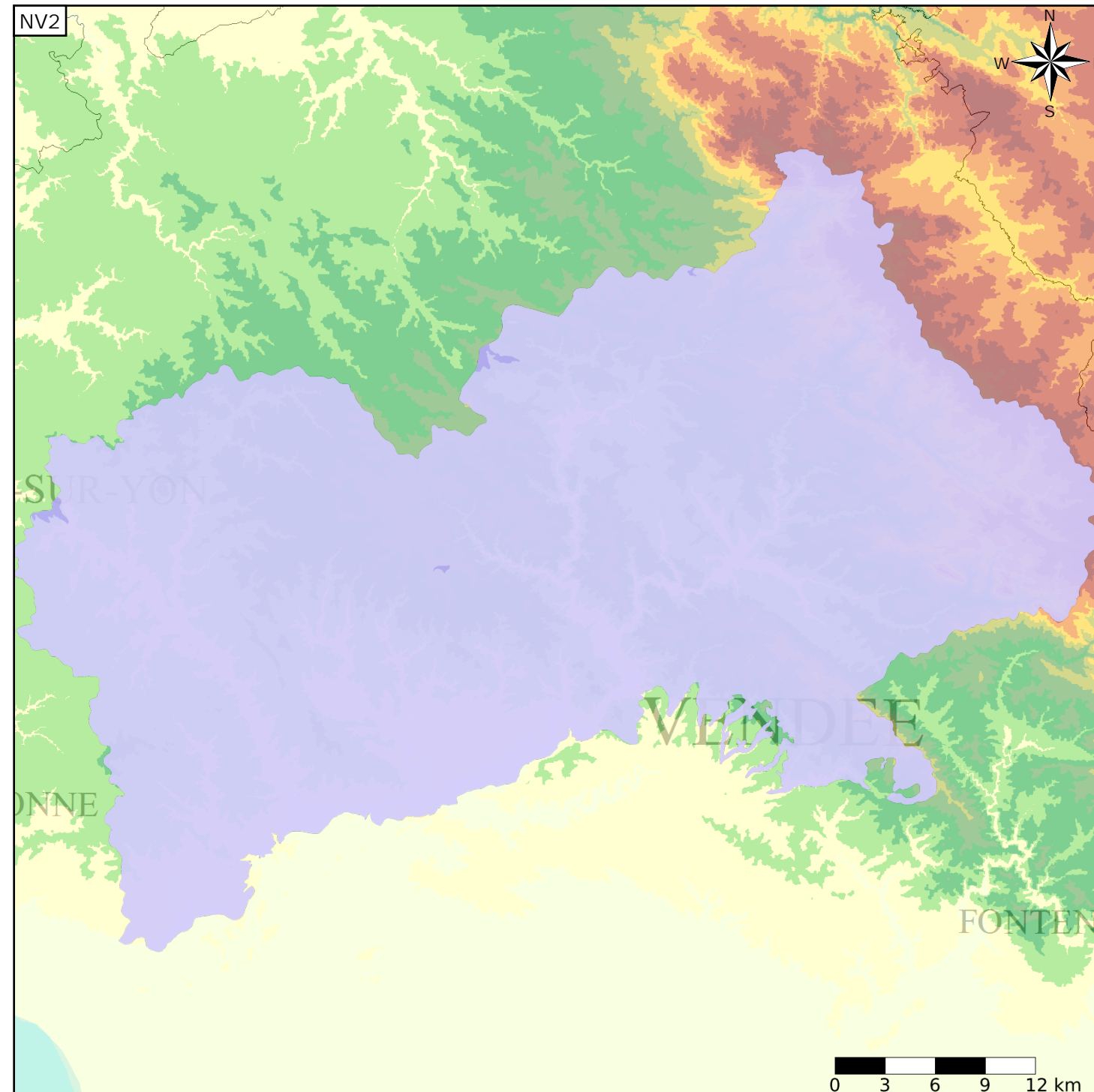
Caractéristiques de l'entité
 Nature : 4 Domaine hydrogéologique
 Etat : ... Sans objet
 Thème : 3 Socle
 Type de milieu : 2 Milieu fissuré
 Origine de la construction : 4 Agrégation par héritage

Est incluse dans l'Entité Hydrogéologique 185

Socle du Massif Armoricaïn dans le bassin versant du Lay et ses affluents (bassin versant en amont du contact socle-sédimentaire)

Evolution entre la BDLISA V0 et la V1 :

Type de modification : Aucune modification



Les entités locales suivantes sont rattachées à cette entité régionale

185AA01	Socle métamorphique dans le bassin versant du Grand lay puis du Lay de sa source à la mer (dont la Smagne et l'Yon) (bassin versant en amont du contact Socle métamorphique -sédimentaire)
185AA02	Socle métamorphique dans le bassin versant du Petit de lay et ses affluents