Code de l'Entité Hydrogéologique régionale 179AE

Nom de l'Entité Hydrogéologique Socle du Massif Armoricain dans le bassin versant de L'Oudon de sa source à la Mayenne (exclus), le Vicoin, la Verzée, l'Argos

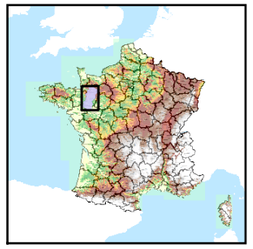

Caractéristiques de l'entité

Nature :	4	Domaine hydrogéologique
Etat :	...	Sans objet
Thème :	3	Socle
Type de milieu :	2	Milieu fissuré
Origine de la construction :	4	Agrégation par héritage

Evolution entre la BDLISA V0 et la V1 :

Type de modification : Aucune modification

Est incluse dans l'Entité Hydrogéologique 179

Socle du Massif Armoricain dans le bassin versant de la Mayenne de sa source à la Vieille Maine (exclus)

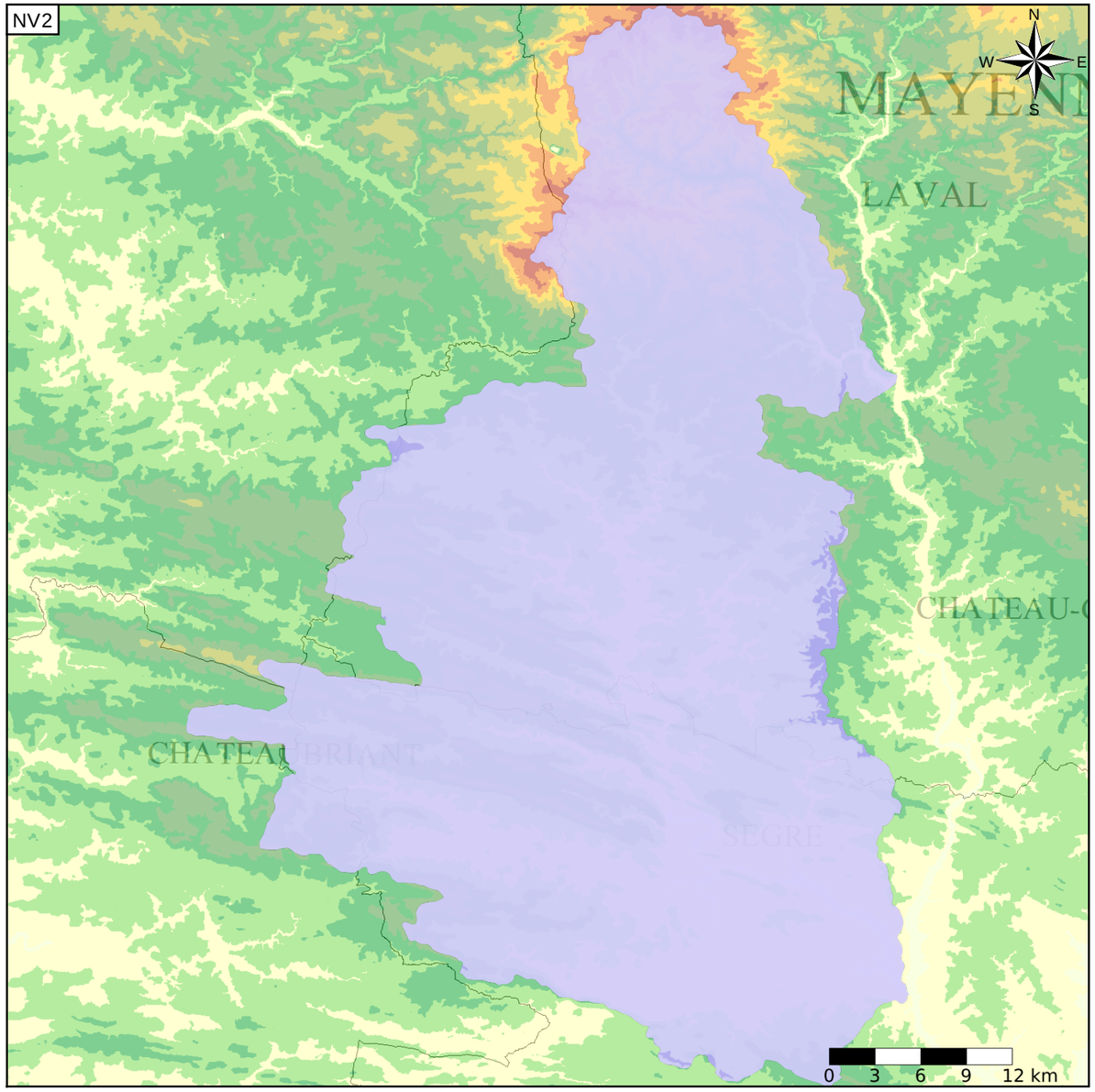

Représentation de l'entité

- Ordre 1
- Ordre 2
- Ordre 3
- Ordre 4-5
- Ordre 6-10
- Ordre 11-20
- Ordre 21+

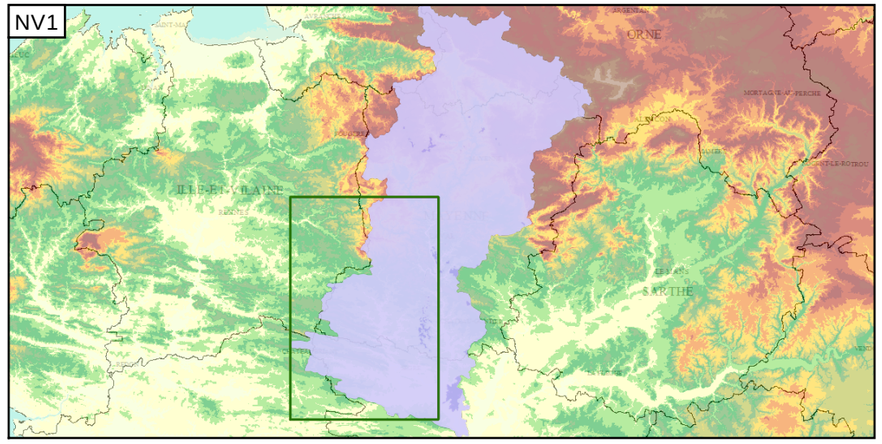

Les entités locales suivantes sont rattachées à cette entité régionale

179AE01	Socle sédimentaire ancien dans le bassin versant du Vicoin et ses affluents
179AE02	Socle plutonique dans les bassins versants de l'Oudon de sa source à la Mayenne (non inclus), de la Verzée, l'Argos

Edition du 30/06/2015
Base de connaissance - juin 2015
Référentiel BDLISA version 1 - juin 2015
Source Bibliographique : Rapport BRGM RP-62261-FR
http://www.sandre.eaufrance.fr