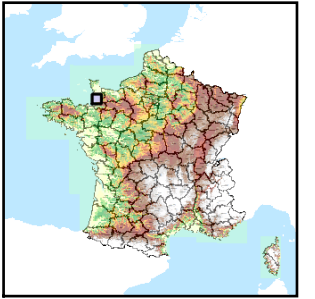


Code de l'Entité Hydrogéologique locale 170AA04



Nom de l'Entité Hydrogéologique Grès, calcaires et schistes du Paléozoïque dans le bassin versant de la Sienne de sa source au confluent la soulles et le Thar et bassins cotiers en Normandie



Caractéristiques de l'entité

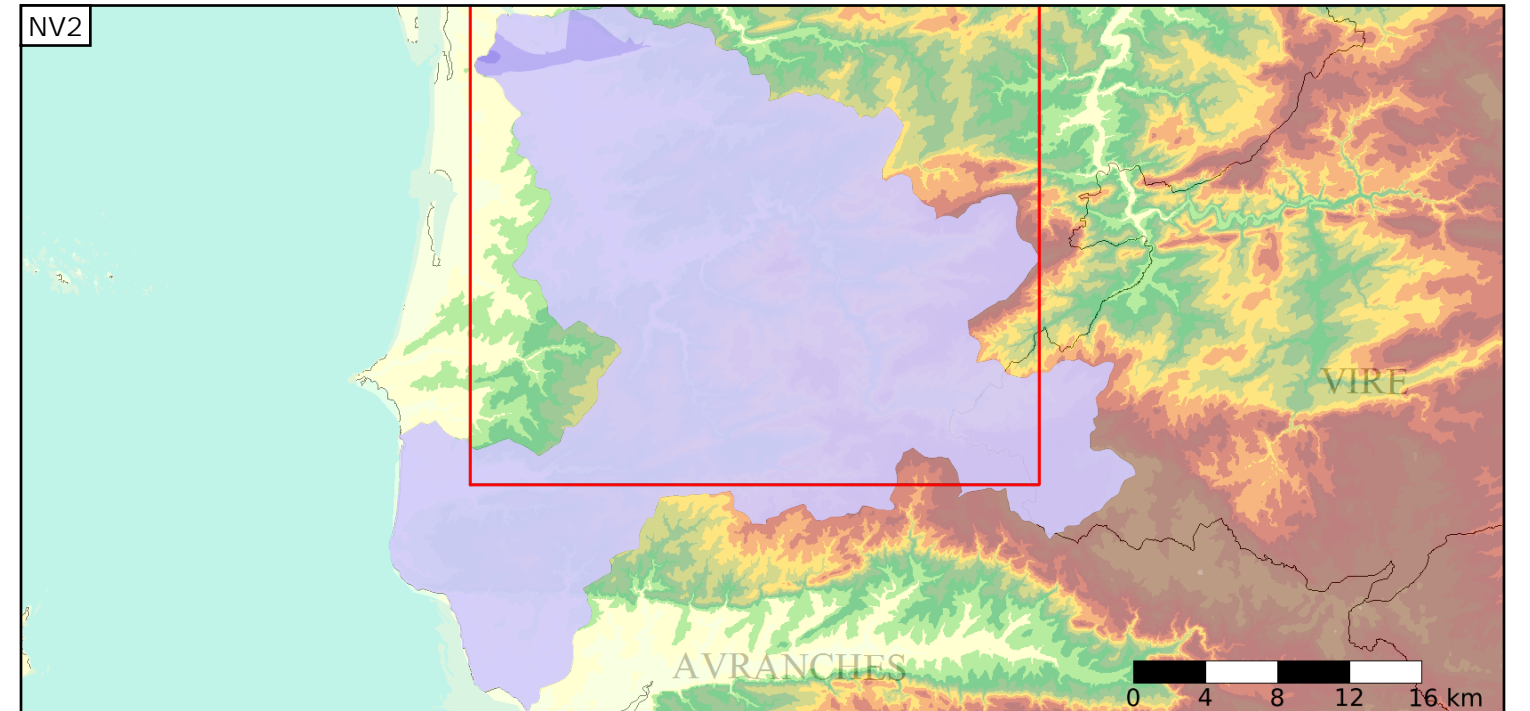
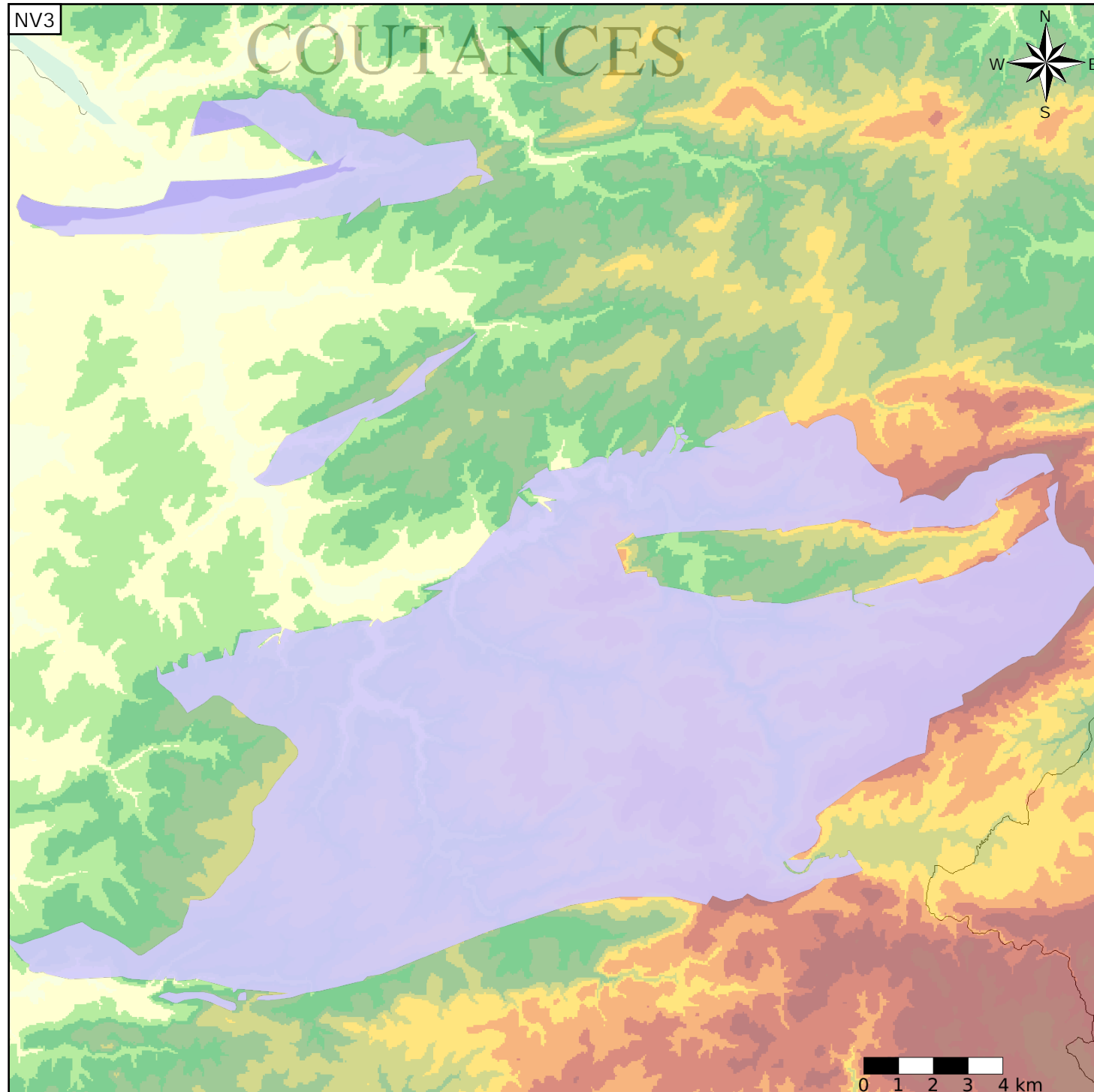
- Nature : 5 Unité aquifère
- Etat : 2 Entité hydrogéologique à nappe libre
- Thème : 3 Socle
- Type de milieu : 3 Milieu karstique
- Origine de la construction : 1 Carte géologique ou hydrogéologique

Evolution entre la BDLISA V0 et la V1 :

Type de modification : Aucune modification

Est incluse dans l'Entité Hydrogéologique 170AA

Socle du Massif Armoricaïn dans le bassin versant de la Sienne de sa source au confluent la soulles et le Thar et bassins cotiers en Normandie



Est incluse dans l'Entité Hydrogéologique 170

Socle du Massif Armoricaïn dans le bassin versant de la Sienne de sa source à l'embouchure ainsi que ses bassins côtiers

Représentation de l'entité

- Ordre 1
- Ordre 2
- Ordre 3
- Ordre 4-5
- Ordre 6-10
- Ordre 11-20
- Ordre 21+

