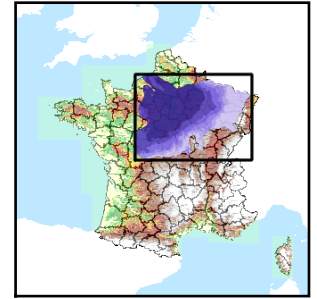


Code de l'Entité Hydrogéologique régionale 143AD

Nom de l'Entité Hydrogéologique Dolomies, grès et marnes du Keuper (Trias sup.) du Bassin Parisien



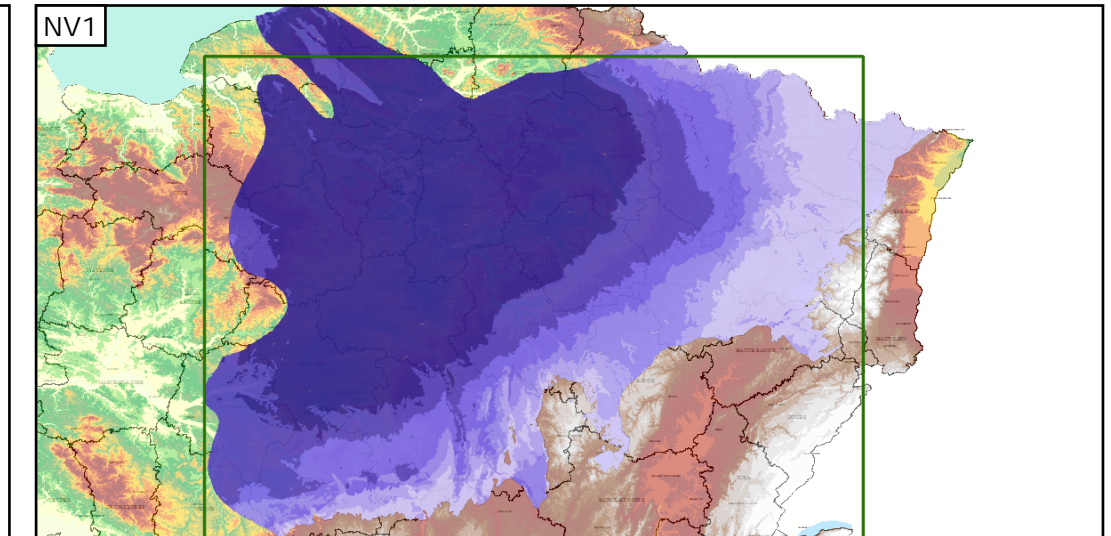
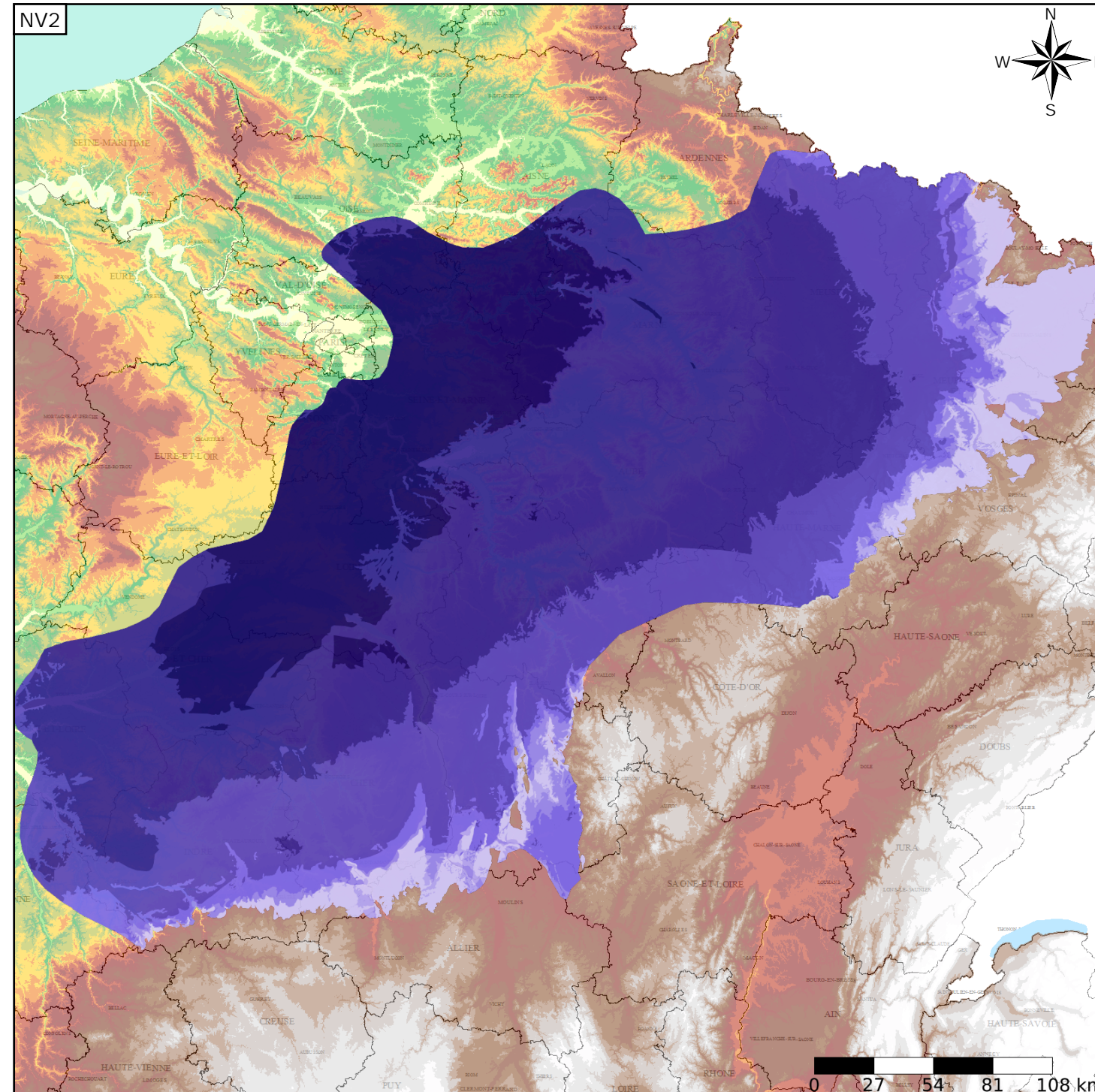
Caractéristiques de l'entité

- Nature : 3 Système aquifère
- Etat : 3 Entité hydrogéologique à parties libres et captives
- Thème : 2 Sédimentaire
- Type de milieu : 1 Milieu poreux
- Origine de la construction : 4 Agrégation par héritage

Est incluse dans l'Entité Hydrogéologique 143
Grand système multicouche du Trias du bassin Parisien et de ses bordures

Evolution entre la BDLISA V0 et la V1 :

Type de modification : Mise(s) à jour mineure(s) des informations attributaires de l'entité



Les entités locales suivantes sont rattachées à cette entité régionale

143AD01	Marnes irisées supérieures et Argiles de Chanville du Keuper en Lorraine et Champagne à l'est du Bassin Parisien (bassin Seine-Normandie et bassin Rhin-Meuse)
143AD03	Dolomie de Beaumont, Marnes irisées moyennes et Grès à roseaux du Keuper en Lorraine et Champagne à l'est du Bassin Parisien (bassin Seine-Normandie et bassin Rhin-Meuse)
143AD05	Marnes irisées inférieures du Keuper de Lorraine et d'Alsace en Lorraine et Champagne à l'est du Bassin Parisien (bassin Seine-Normandie et bassin Rhin-Meuse)
143AD09	Argiles et grès indifférenciés du Keuper (Trias supérieur) à l'ouest et au sud du Bassin Parisien