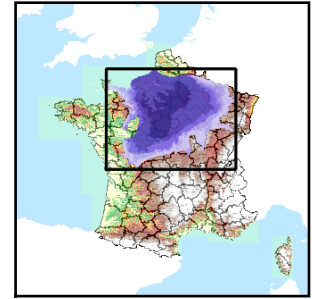


Code de l'Entité Hydrogéologique régionale 141AK



Nom de l'Entité Hydrogéologique Calcaires, Dolomies et Calcaires à oolithes de l'Hettangien au Pliensbachien (infra-Toarcien) dans le bassin du Clain (bassin Loire-Bretagne)



Caractéristiques de l'entité

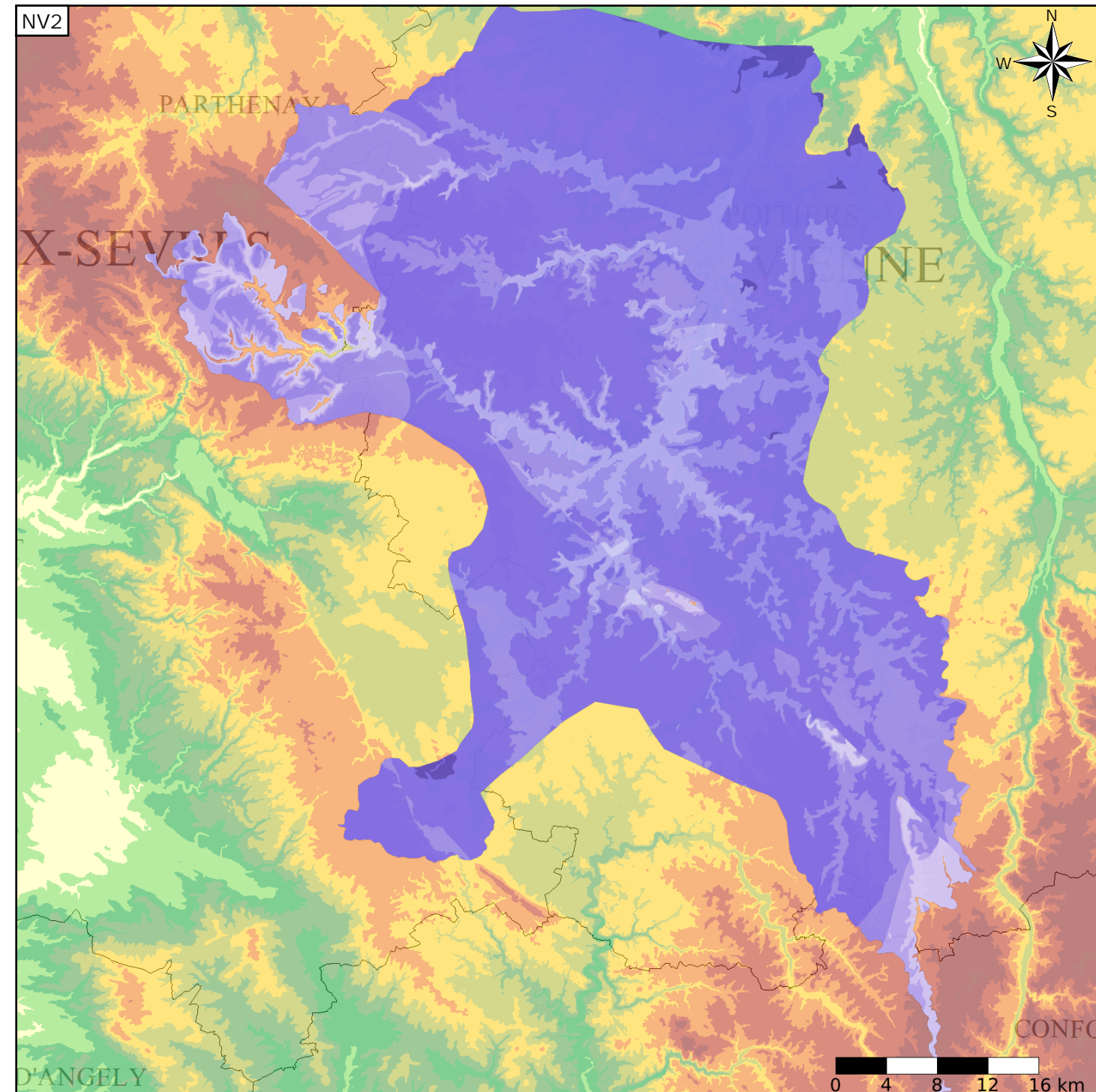
Nature : 3 Système aquifère
 Etat : ... Sans objet
 Thème : 2 Sédimentaire
 Type de milieu : 4 Double porosité : matricielle et de fissures
 Origine de la construction : 4 Agrégation par héritage

Evolution entre la BDLISA V0 et la V1 :

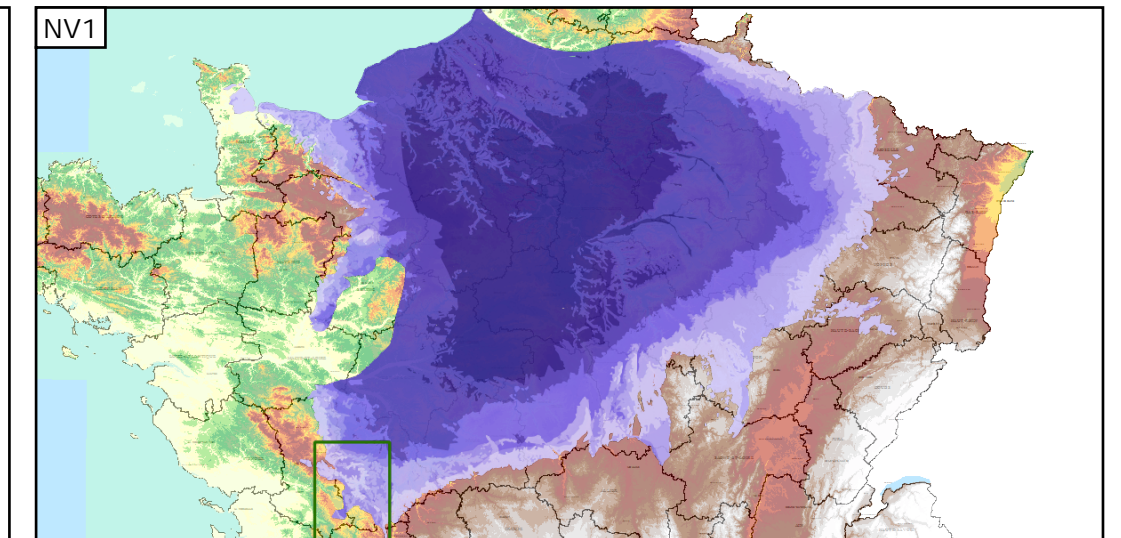

Type de modification : Aucune modification

Est incluse dans l'Entité Hydrogéologique 141

Grand domaine hydrogéologique du Jurassique inf. (Lias) du Bassin Parisien et de ses bordures



Représentation de l'entité



Les entités locales suivantes sont rattachées à cette entité régionale

141AK01 Calcaires et Dolomies et Calcaires à Oolithes de l'Hettangien au Pliensbachien (Infra-Toarcien) dans le bassin du Clain (bassin Loire-Bretagne)