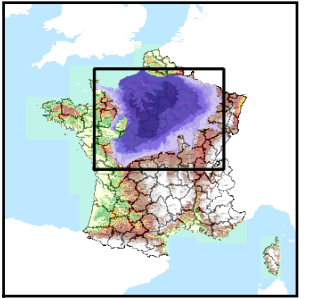


Code de l'Entité Hydrogéologique locale 141AI03



Nom de l'Entité Hydrogéologique Calcaires et Dolomies et Calcaires à Oolithes de l'Hettangien au Pliensbachien dans le bassin de la Vienne, partie superficielle (bassin Loire-Bretagne)



Caractéristiques de l'entité

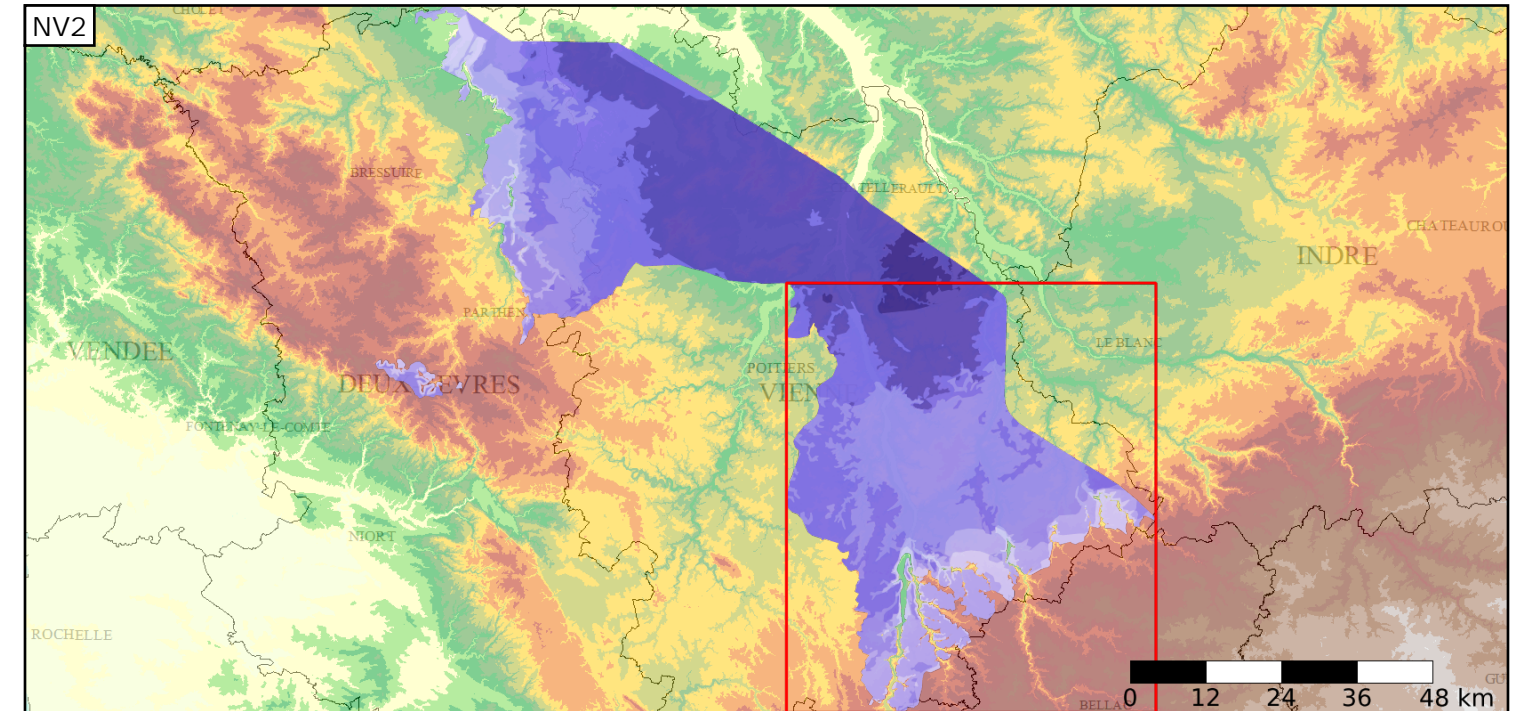
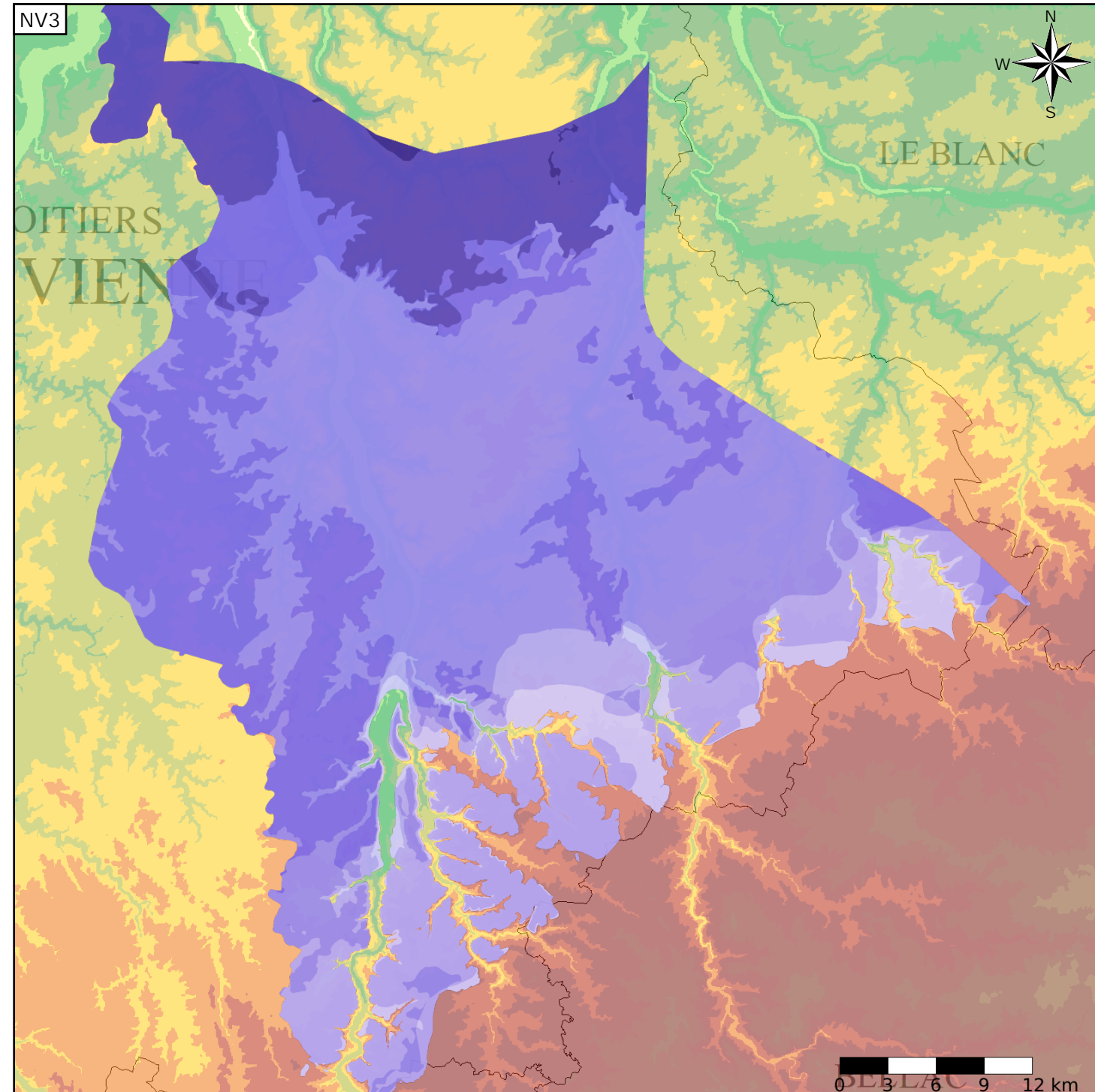
Nature : 5 Unité aquifère  
 Etat : 3 Entité hydrogéologique à parties libres et captives  
 Thème : 2 Sédimentaire  
 Type de milieu : 2 Milieu fissuré  
 Origine de la construction : 1 Carte géologique ou hydrogéologique

Evolution entre la BDLISA V0 et la V1 :

Type de modification : Aucune modification

Est incluse dans l'Entité Hydrogéologique 141AI

Calcaires, Dolomies et Calcaires à oolithes de l'Hettangien au Pliensbachien (infra-Toarcien) dans les bassins de la Gartempe, de la Vienne et de la Dive (bassin Loire-Bretagne)



Est incluse dans l'Entité Hydrogéologique 141

Grand domaine hydrogéologique du Jurassique inf. (Lias) du Bassin Parisien et de ses bordures

Représentation de l'entité

- Ordre 1
- Ordre 2
- Ordre 3
- Ordre 4-5
- Ordre 6-10
- Ordre 11-20
- Ordre 21+

