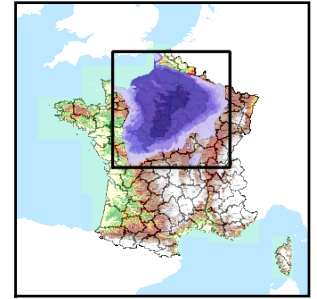


Code de l'Entité Hydrogéologique régionale 139AC



Nom de l'Entité Hydrogéologique Calcaires du Bathonien-Callovien inférieur (Dogger) à l'ouest du sillon marneux du Bathonien-Callovien (bassin Seine-Normandie)



Caractéristiques de l'entité

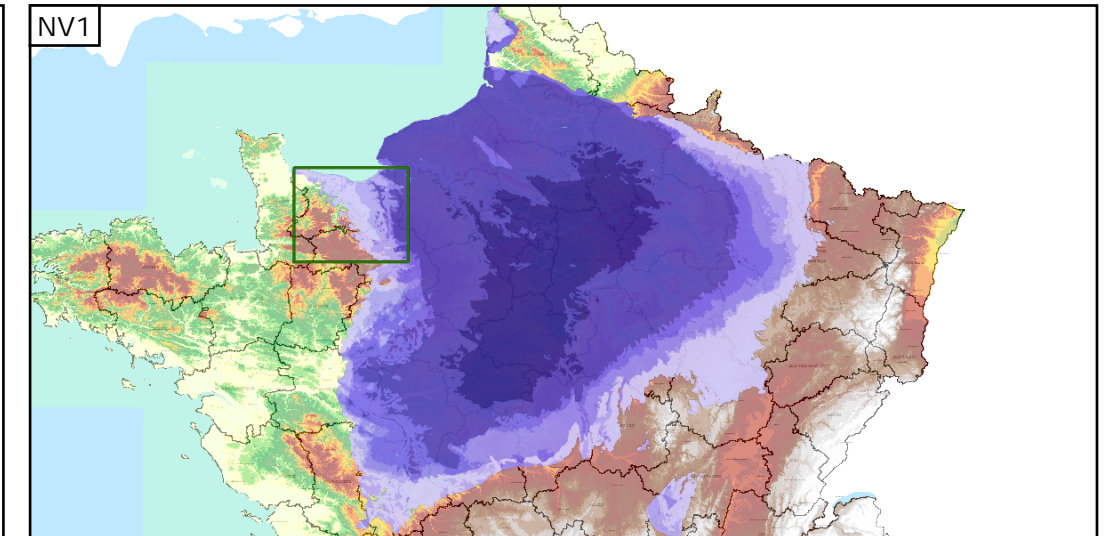
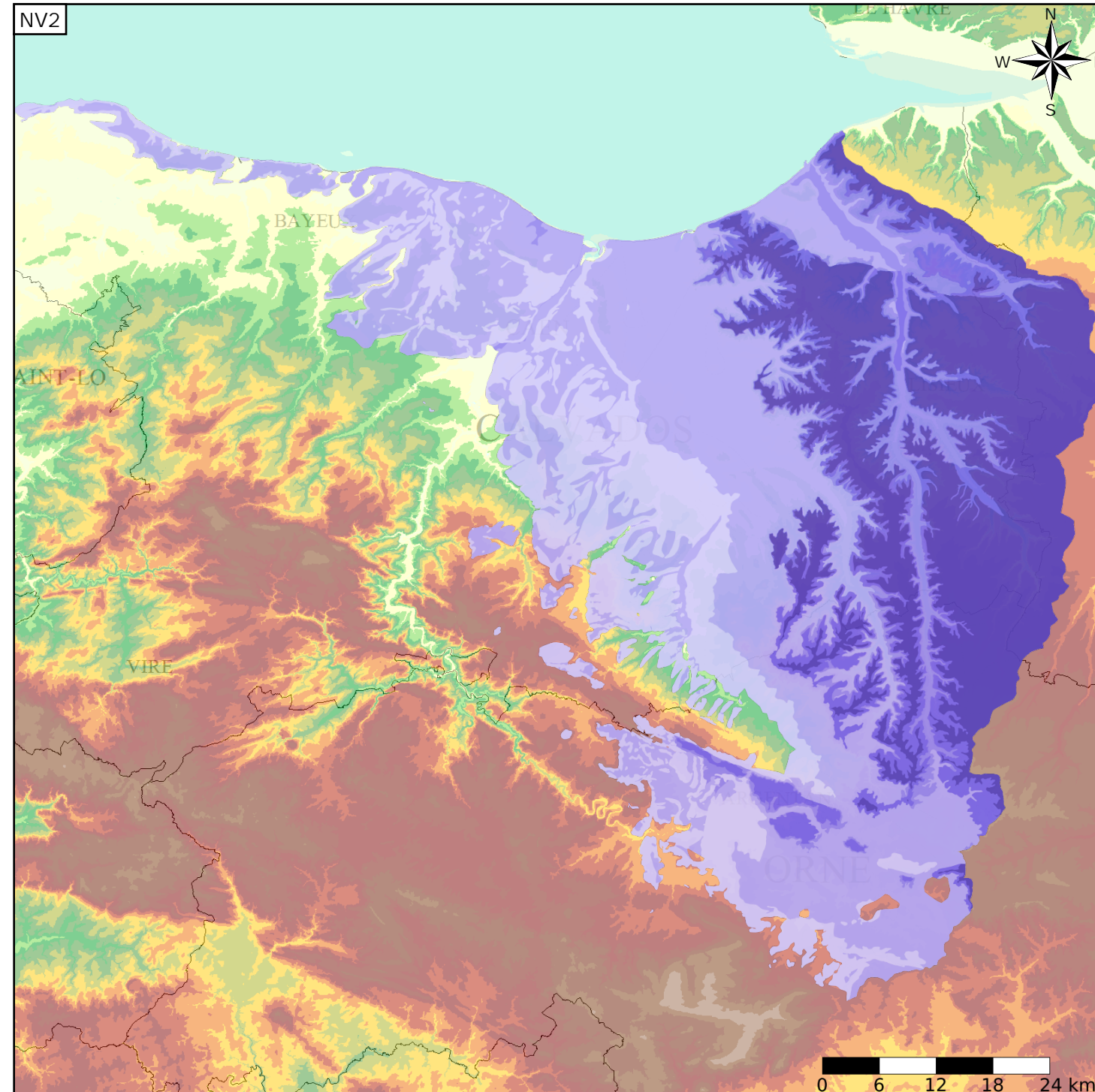
Nature : 3 Système aquifère  
 Etat : ... Sans objet  
 Thème : 2 Sédimentaire  
 Type de milieu : 3 Milieu karstique  
 Origine de la construction : 4 Agrégation par héritage

Evolution entre la BDLISA V0 et la V1 :

Type de modification : Aucune modification

Est incluse dans l'Entité Hydrogéologique 139

Grand système multicouche du Jurassique moyen (Dogger) du Bassin Parisien et de ses bordures



Les entités locales suivantes sont rattachées à cette entité régionale

139AC01	Calcaires du Bathonien-Callovien inférieur (Dogger) dans l'aquifère libre du bassin versant de la Vire en Basse-Normandie
139AC02	Calcaires du Bathonien-Callovien inférieur (Dogger) dans l'aquifère libre du bassin versant de la Seulles en Basse-Normandie
139AC03	Calcaires du Bathonien-Callovien inférieur (Dogger) dans l'aquifère captif du bassin versant de l'Orne en Basse-Normandie
139AC04	Calcaires du Bathonien-Callovien inférieur (Dogger) dans l'aquifère libre du bassin versant de l'Orne en Basse-Normandie
139AC05	Calcaires du Bathonien-Callovien inférieur (Dogger) dans l'aquifère captif du bassin versant de la Dives en Basse-Normandie
139AC06	Calcaires du Bathonien-Callovien inférieur (Dogger) dans l'aquifère libre du bassin versant de la Dives en Basse-Normandie
139AC07	Calcaires du Bathonien-Callovien inférieur (Dogger) dans l'aquifère du bassin versant de la Touques en Basse-Normandie