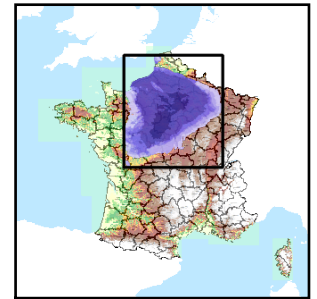


Code de l'Entité Hydrogéologique locale 137AC01



Nom de l'Entité Hydrogéologique Marnes et calcaires argileux du Jurassique supérieur dans le bassin du Clain, zones de St Maixent, Lezay (bassin Loire-Bretagne)



Caractéristiques de l'entité

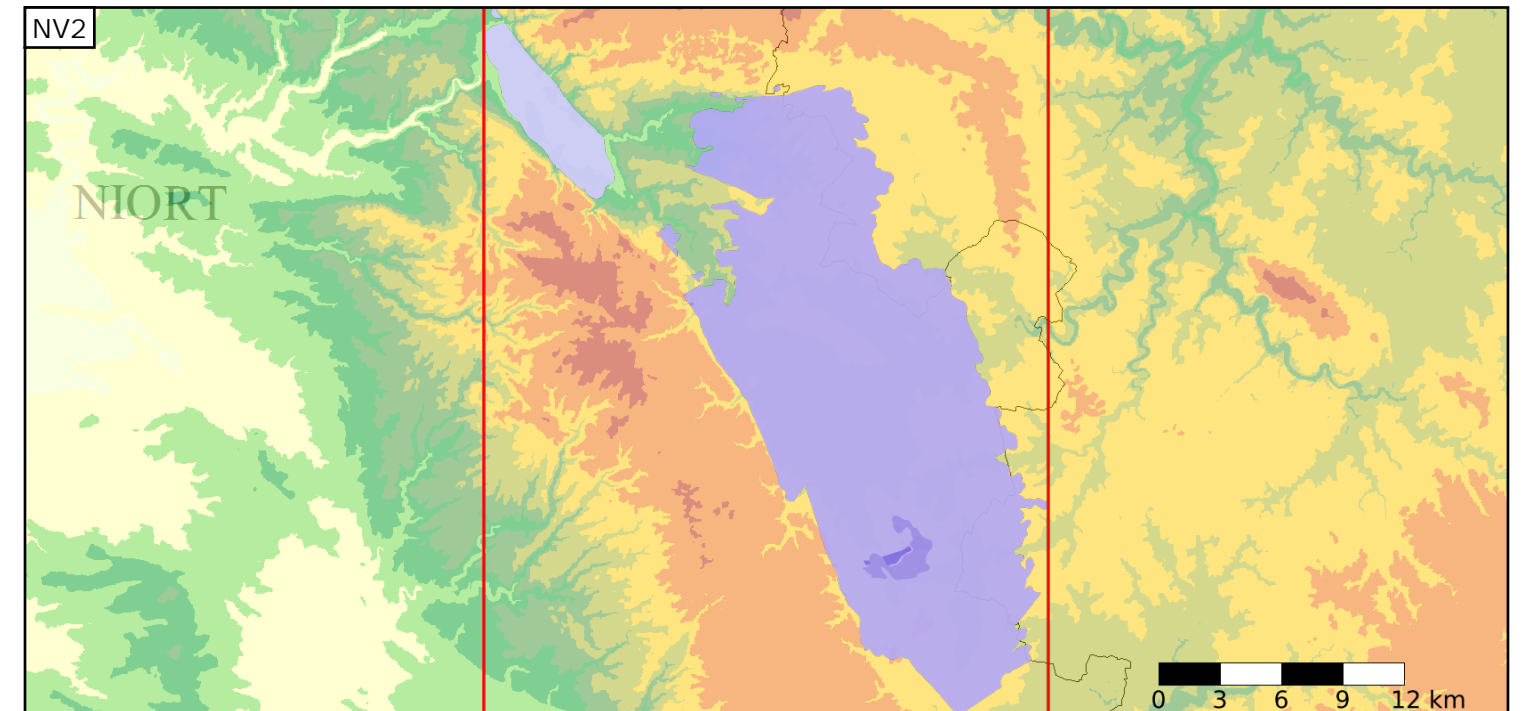
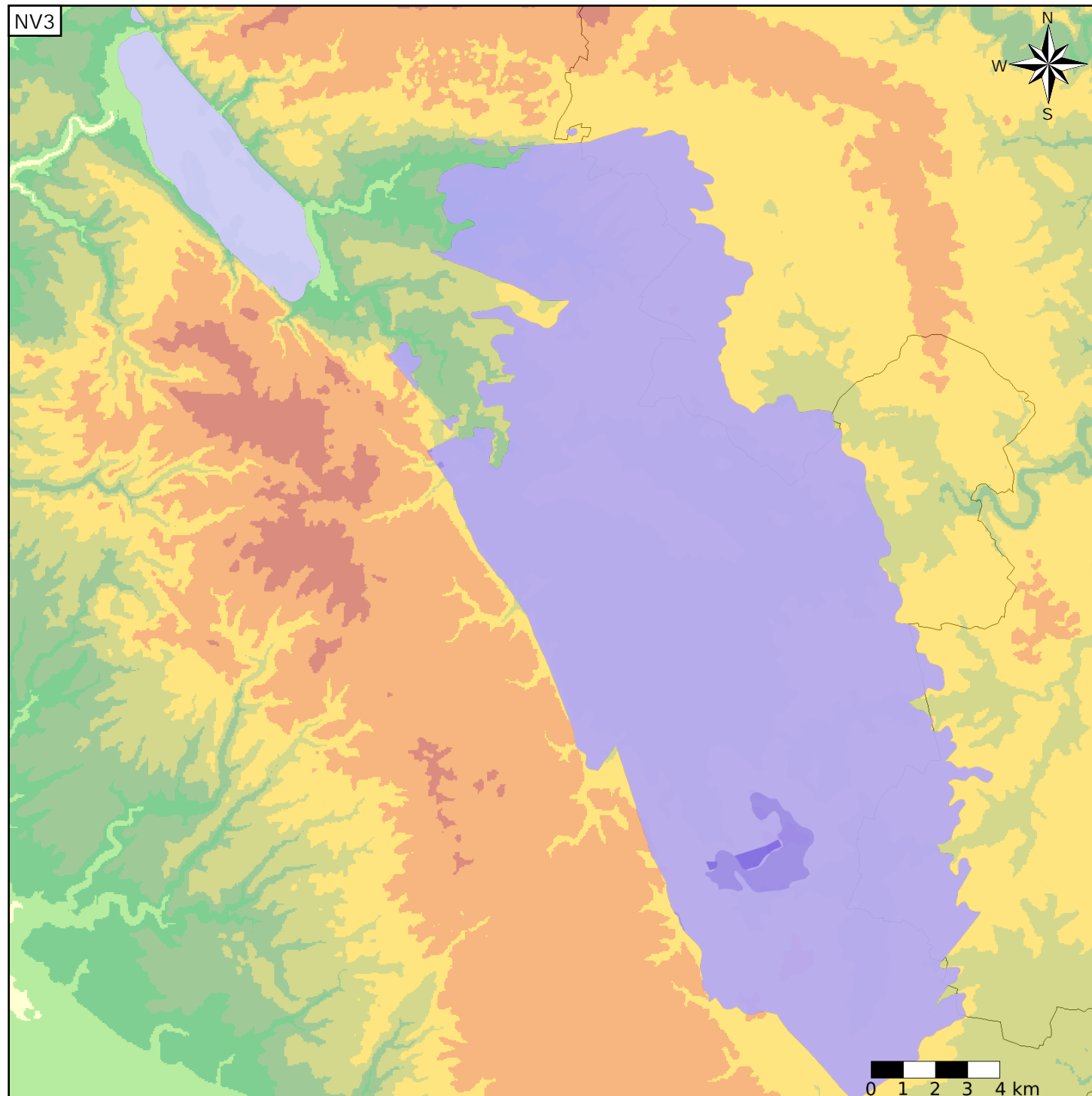
Nature : 7 Unité imperméable
 Etat : ... Sans objet
 Thème : 2 Sédimentaire
 Type de milieu : 1 Milieu poreux
 Origine de la construction : 1 Carte géologique ou hydrogéologique

Evolution entre la BDLISA V0 et la V1 :

Type de modification : Aucune modification

Est incluse dans l'Entité Hydrogéologique 137AC

Calcaires argileux du Callovo-Oxfordien dans le bassin du Clain, zones de Saint Maixent, Lezay



Est incluse dans l'Entité Hydrogéologique 137
 Grand domaine hydrogéologique des Marnes du Callovien du Bassin Parisien

