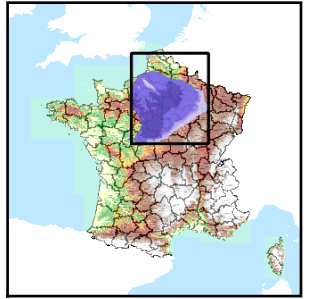


Code de l'Entité Hydrogéologique locale 131AA13



Nom de l'Entité Hydrogéologique Grès, calcaires, sables et argiles de la "Pointe aux Oies" du Boulonnais dans le bassin Artois-Picardie



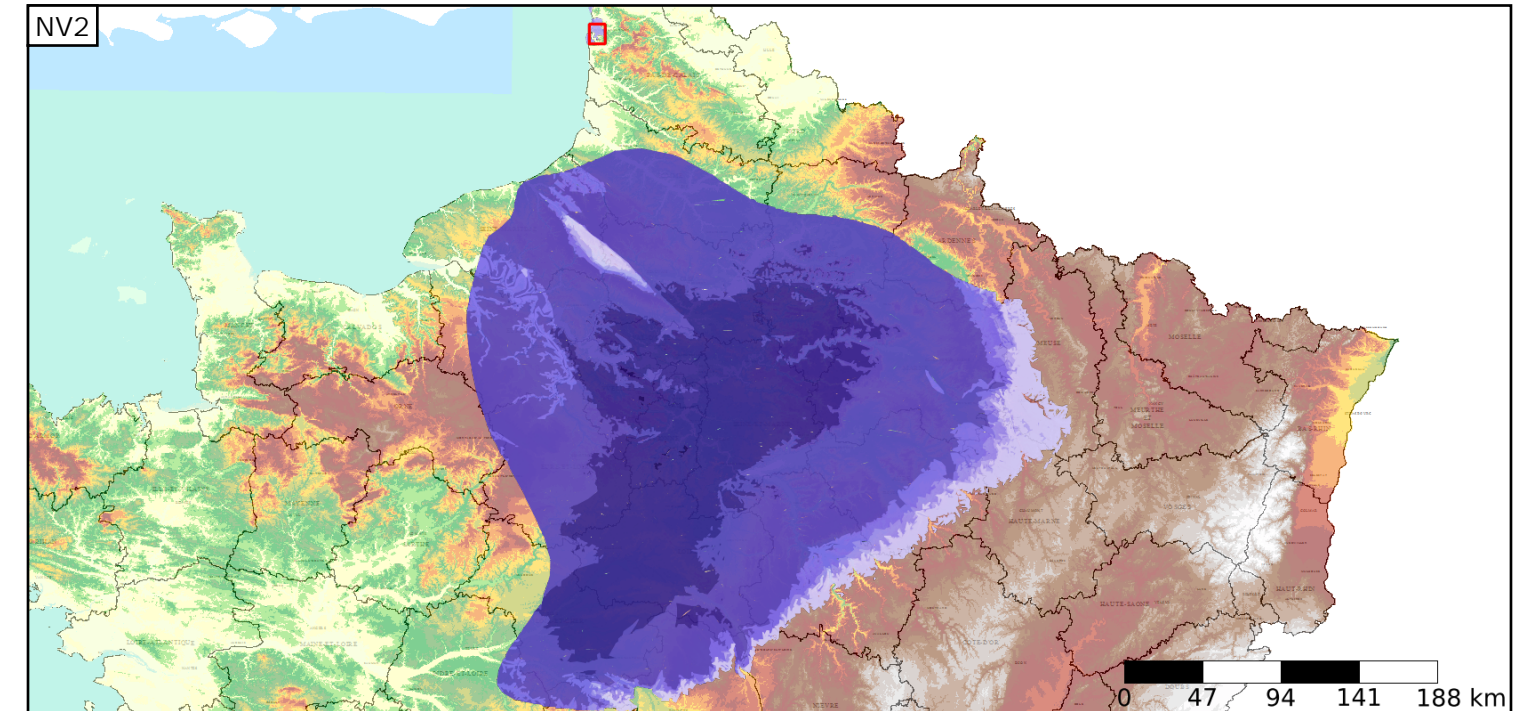
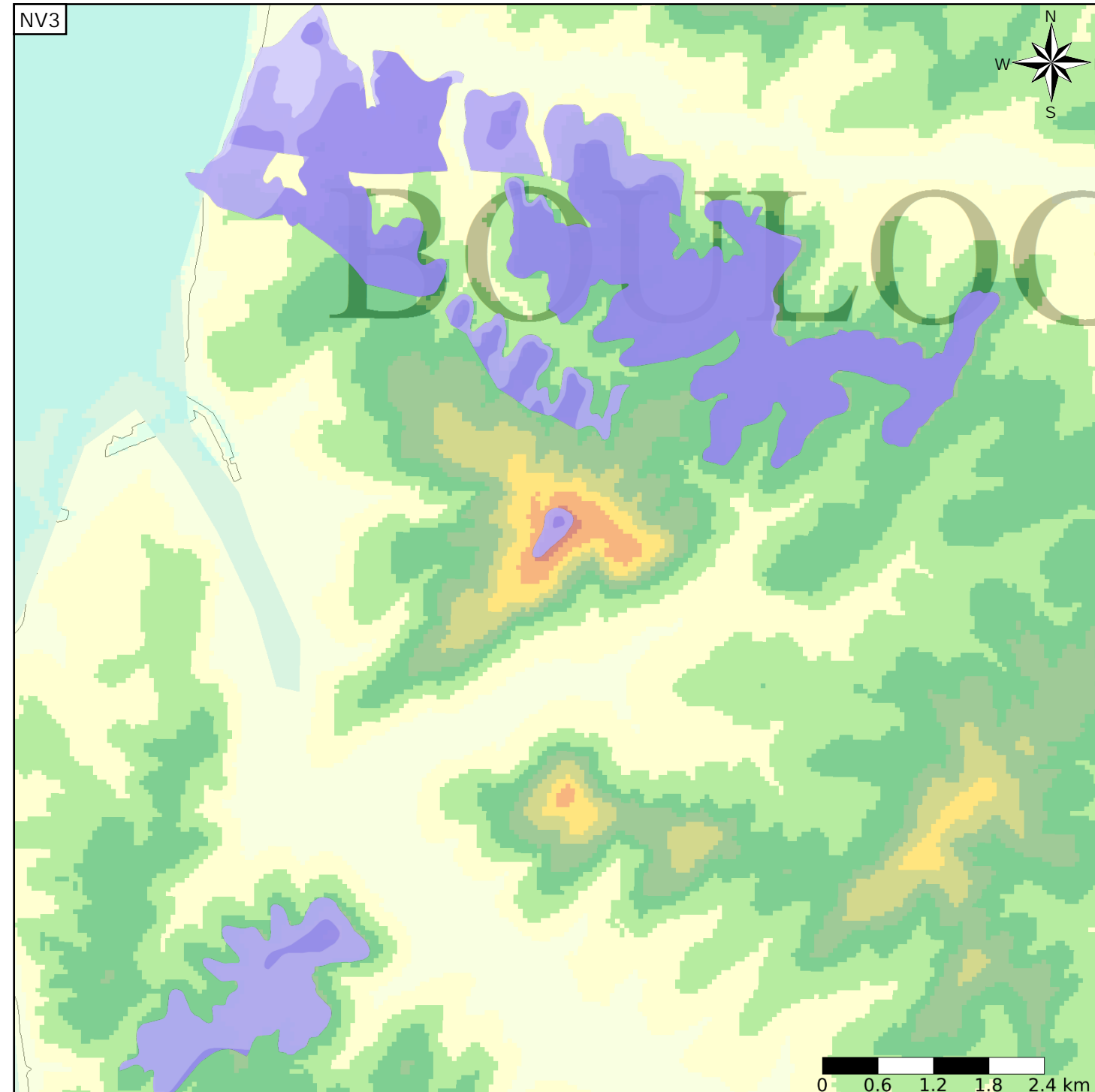
Caractéristiques de l'entité

Nature : 5 Unité aquifère  
 Etat : 2 Entité hydrogéologique à nappe libre  
 Thème : 2 Sédimentaire  
 Type de milieu : 1 Milieu poreux  
 Origine de la construction : 1 Carte géologique ou hydrogéologique

Est incluse dans l'Entité Hydrogéologique 131AA  
 Calcaires du Tithonien du Bassin Parisien

Evolution entre la BDLISA V0 et la V1 :

Type de modification : Mise(s) à jour mineure(s) des informations attributaires de l'entité



Est incluse dans l'Entité Hydrogéologique 131  
 Grand système aquifère du Tithonien du Bassin Parisien

