

Code de l'Entité Hydrogéologique locale 974AG01



Nom de l'Entité Hydrogéologique Formations volcaniques du littoral de la plaine des Cocos

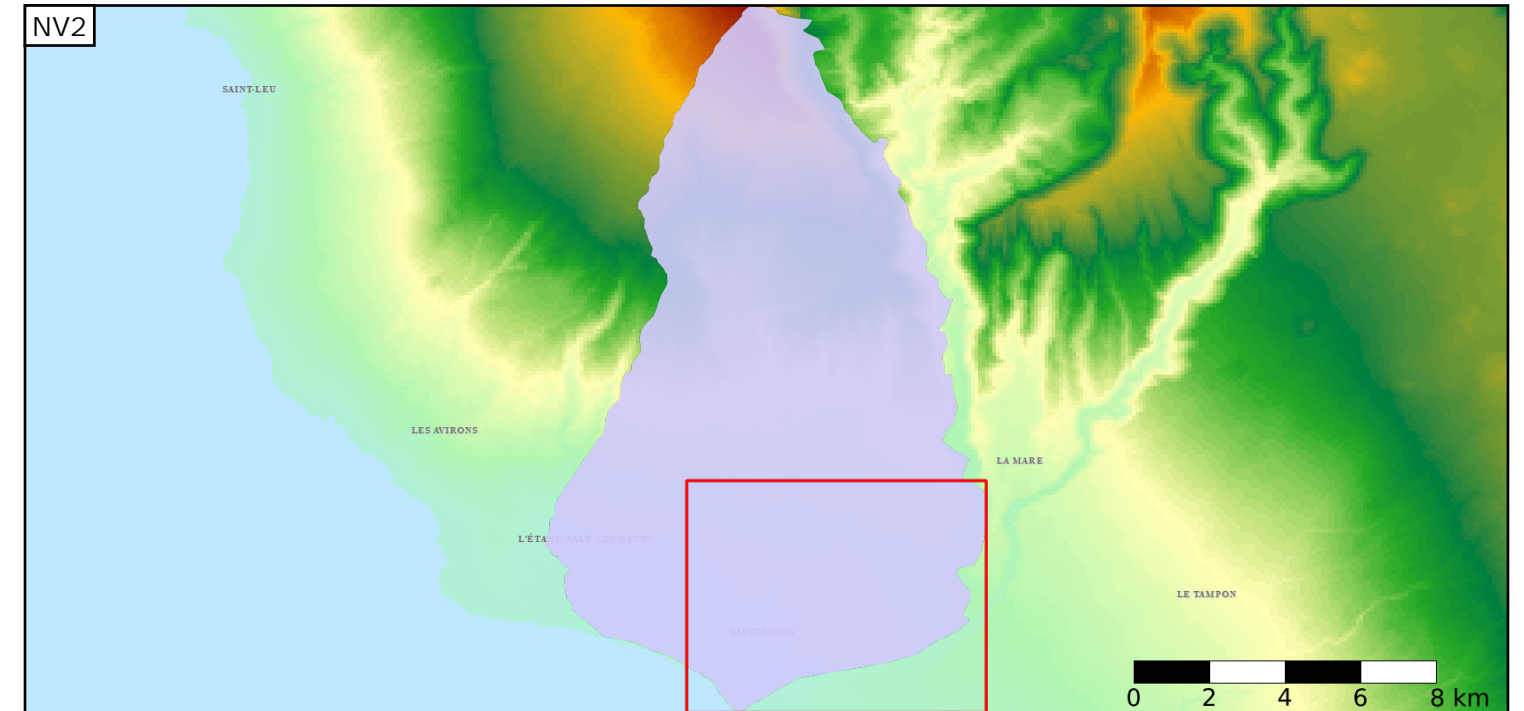
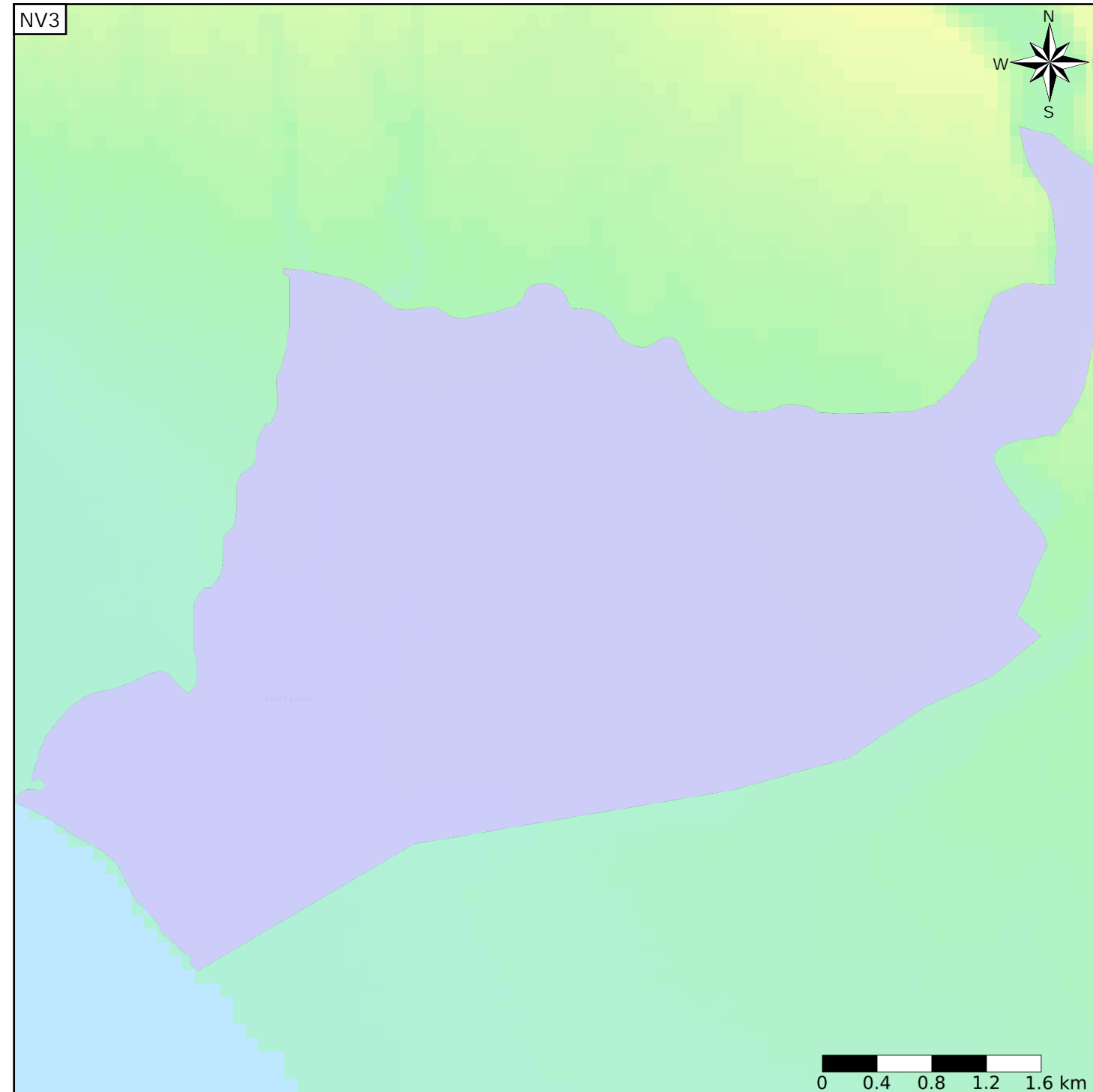
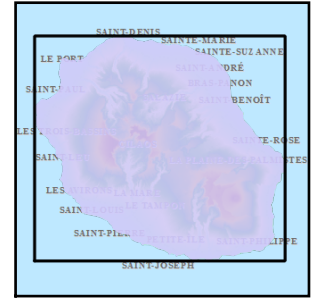
Caractéristiques de l'entité

- Nature : 5 Unité aquifère
- Etat : 2 Entité hydrogéologique à nappe libre
- Thème : 5 Volcanisme
- Type de milieu : 6 Double porosité : de fractures et/ou de fissures
- Origine de la construction : 1 Carte géologique ou hydrogéologique

Evolution entre la BDLISA V0 et la V1 :

Type de modification : Mise(s) à jour mineure(s) de la géométrie de l'entité

Est incluse dans l'Entité Hydrogéologique 974AG  
Formations volcaniques des Makes Cocos Gol



Est incluse dans l'Entité Hydrogéologique 974  
Grand système aquifère volcanique de l'île de la Réunion

