Code de l'Entité Hydrogéologique locale 901AM00

Nom de l'Entité Hydrogéologique Socle du bassin versant de l'Arataï

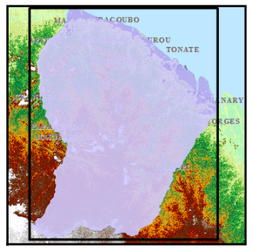

Caractéristiques de l'entité

Nature :	3	Système aquifère
Etat :	2	Entité hydrogéologique à nappe libre
Thème :	3	Socle
Type de milieu :	2	Milieu fissuré
Origine de la construction :	1	Carte géologique ou hydrogéologique

Evolution entre la BDLISA V0 et la V1 :

Type de modification : Aucune modification

Est incluse dans l'Entité Hydrogéologique 901AM
Socle du bassin versant de l'Arataï

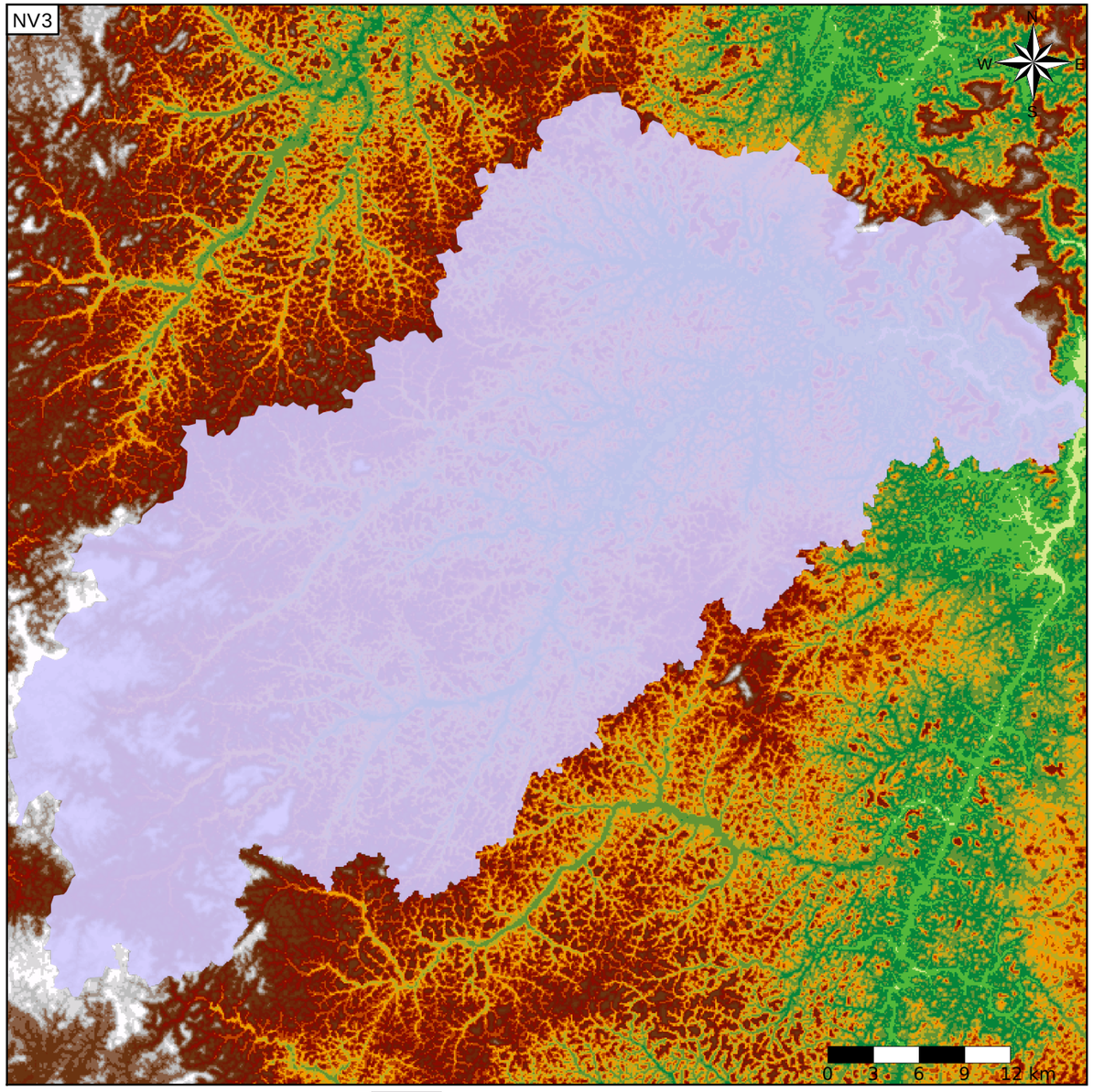



Est incluse dans l'Entité Hydrogéologique 901
Grand domaine hydrogéologique de socle de Guyane

Représentation de l'entité

- Ordre 1
- Ordre 2
- Ordre 3
- Ordre 4-5
- Ordre 6-10
- Ordre 11-20
- Ordre 21+

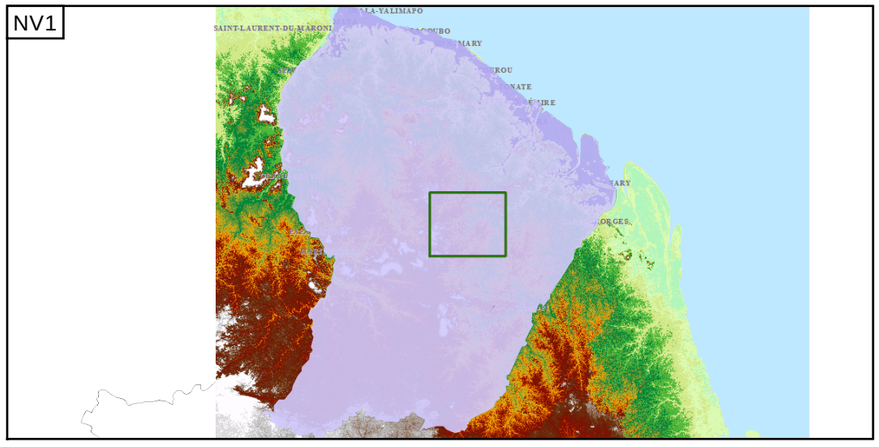

Edition du 30/06/2015
Base de connaissance - juin 2015
Référentiel BDLISA version 1 - juin 2015
Source Bibliographique : Rapport BRGM RP-62261-FR
http://www.sandre.eaufrance.fr